Envoyé en préfecture le 09/10/2026
Reçu en préfecture le 09/10/2026
Publié le
ID : 060-246000749-20261001-DEL202698-DE

Communauté de communes des Lisières de l'Oise (CCLO)

eau potable : distribution régie Rethondes

Rapport annuel sur le Prix et la Qualité du Service public de l'eau potable

Exercice 2025

Lisières de l'Oise
Communauté de Communes

Envoyé en préfecture le 09/10/2026
Reçu en préfecture le 09/10/2026
Publié le
ID : 060-246000749-20261001-DEL202698-DE

Rapport relatif au prix et à la qualité du service public de l'eau potable pour l'exercice
présenté conformément à l'article L22245 du code général des collectivités territoriales
Les informations sur fond bleu sont obligatoires au titre du décret.
Tout renseignement concernant la réglementation en vigueur et la définition et le calcul des différents indicateurs peut être obtenu sur le site www.services.eaufrance.fr , rubrique « l'Observatoire »

Si les informations pré-remplies ne sont pas correctes, veuillez contacter votre DDT

Envoyé en préfecture le 09/10/2026
Reçu en préfecture le 09/10/2026
Publié le
ID : 060-246000749-20261001-DEL202698-DE

Table des matières

1. Caractérisation technique du service 4
1.1. Présentation du territoire desservi 4
1.2. Mode de gestion du service 4
1.3. Estimation de la population desservie (D101.1) 5
1.4. Nombre d'abonnés 5
1.5. Eaux brutes 7
1.5.1. Prélèvement sur les ressources en eau 7
1.5.2. Achats d'eaux brutes 7
1.6. Eaux traitées 7
1.6.1. Bilan des volumes mis en œuvre dans le cycle de l'eau potable en 2024 7
1.6.2. Production 7
1.6.3. Achats d'eaux traitées 7
1.6.4. Volumes vendus au cours de l'exercice 8
1.6.5. Autres volumes 9
1.6.6. Volume consommé autorisé 9
1.7. Linéaire de réseaux de desserte (hors branchements) 9
2. Tarification de l'eau et recettes du service 10
2.1. Modalités de tarification 10
2.2. Facture d'eau type (D102.0) 12
2.3. Recettes 14
3. Indicateurs de performance 15
3.1. Qualité de l'eau (P101.1 et P102.1) 15
3.2. Indice de connaissance et de gestion patrimoniale des réseaux (P103.2B) 15
3.3. Indicateurs de performance du réseau 17
3.3.1. Rendement du réseau de distribution (P104.3) 17
3.3.2. Indice linéaire des volumes non comptés (P105.3) 18
3.3.3. Indice linéaire de pertes en réseau (P106.3) 18
3.3.4. Taux moyen de renouvellement des réseaux d'eau potable (P107.2) 19
3.4. Indice d'avancement de protection des ressources en eau (P108.3) 19
3.5. Taux d'occurrence des interruptions de service non-programmées (P151.1) 20
3.6. Délai maximal d'ouverture des branchements (D151.0 et P152.1) 20
3.7. Durée d'extinction de la dette de la collectivité (P153.2) 21
3.8. Taux d'impayés sur les factures de l'année précédente (P154.0) 21
3.9. Taux de réclamations (P155.1) 22
4. Financement des investissements 23
4.1. Branchements en plomb 23
4.2. Montants financiers 23
4.3. État de la dette du service 23
4.4. Amortissements 23
4.5. Présentation des projets à l'étude en vue d'améliorer la qualité du service à l'usager et les performances environnementales du service 24
4.6. Présentation des programmes pluriannuels de travaux adoptés par l'assemblée délibérante au cours du dernier exercice 24
5. Actions de solidarité et de coopération décentralisée dans le domaine de l'eau 25
5.1. Abandons de créance ou versements à un fonds de solidarité (P109.0) 25
5.2. Opérations de coopération décentralisée (cf. L 1115-1-1 du CGCT) 25
6. Tableau récapitulatif des indicateurs 26

Envoyé en préfecture le 09/10/2026
Reçu en préfecture le 09/10/2026
Publié le
ID : 060-246000749-20261001-DEL202698-DE

1. Caractérisation technique du service

1.1. Présentation du territoire desservi



Le service est géré au niveau ☐ **communal**
☑ **intercommunal**

- Nom de la collectivité : Communauté de communes des Lisières de l'Oise (CCLO)
- Nom de l'entité de gestion : eau potable : distribution régie Rethondes
- Caractéristiques (commune, EPCI et type, etc.) : Communauté de communes
- Compétences liées au service :

	Oui	Non
Production	☐	☑
Protection de l'ouvrage de prélèvement (1)	☐	☐
Traitement (1)	☐	☐
Transfert	☑	☐
Stockage (1)	☐	☐
Distribution	☑	☐

(1) A compléter

- Territoire desservi (communes adhérentes au service, secteurs et hameaux desservis, etc.) : Rethondes
- Existence d'une CCSPL ☐ Oui ☑ Non
- Existence d'un schéma de distribution au sens de l'article L2224-7-1 du CGCT ☐ Oui, date d'approbation* : …….. ☒ Non
- Existence d'un règlement de service ☒ Oui, date d'approbation* : 15/01/2019. ☐ Non
- Existence d'un schéma directeur ☐ Oui, date d'approbation* : …….. ☒ Non

1.2. Mode de gestion du service



Le service est exploité en ☑ **Délégation par Entreprise privée**

* Approbation en assemblée délibérante

Envoyé en préfecture le 09/10/2026
Reçu en préfecture le 09/10/2026
Publié le
ID : 060-246000749-20261001-DEL202698-DE

Nature du contrat :

- Nom du prestataire : HYDRA
- Date de début de contrat : 24/08/2019
- Date de fin de contrat initial : 24/08/2029
- Date effective de fin de contrat (après avenant le cas échéant) :
- Nombre d'avenants et nature des avenants :
- Nature exacte de la mission du prestataire : (cf. annexe)

1.3. Estimation de la population desservie (D101.1)



Est ici considérée comme un habitant desservi toute personne – y compris les résidents saisonniers – domiciliée dans une zone où il existe à proximité une antenne du réseau public d'eau potable sur laquelle elle est ou peut être raccordée.
Le service public d'eau potable dessert 666 habitants au 31/12/2025 (668 au 31/12/2024).

1.4. Nombre d'abonnés



Les abonnés domestiques et assimilés sont ceux redevables à l'agence de l'eau au titre de la pollution de l'eau d'origine domestique en application de l'article L213-10-3 du Code de l'environnement.

Le service public d'eau potable dessert 315 abonnés au 31/12/2025 (317 au 31/12/2024).

La répartition des abonnés par commune est la suivante :

Commune	Nombre total d'abonnés 31/12/2024	Nombre d'abonnés domestiques au 31/12/2025	Nombre d'abonnés Non domestiques au 31/12/2025	Nombre total d'abonnés au 31/12/2025	Variation en %
Rethondes					
Total	**317**	**301**	**14**	**315**	**-0,6%**

La densité linéaire d'abonnés (nombre d'abonnés par km de réseau hors branchement) est de 34,88 abonnés/km au 31/12/2025 (35,11 abonnés/km au 31/12/2024).

Le nombre d'habitants par abonné (population desservie rapportée au nombre d'abonnés) est de 2,11 habitants/abonné au 31/12/2025 (2,11 habitants/abonné au 31/12/2024).

La consommation moyenne par abonné (consommation moyenne annuelle domestique + non domestique rapportée au nombre d'abonnés) est de 84,71 m^3/abonné au 31/12/2025. (92,04 m^3/abonné au 31/12/2024).

Envoyé en préfecture le 09/10/2026
Reçu en préfecture le 09/10/2026
Publié le
ID : 060-246000749-20261001-DEL202698-DE

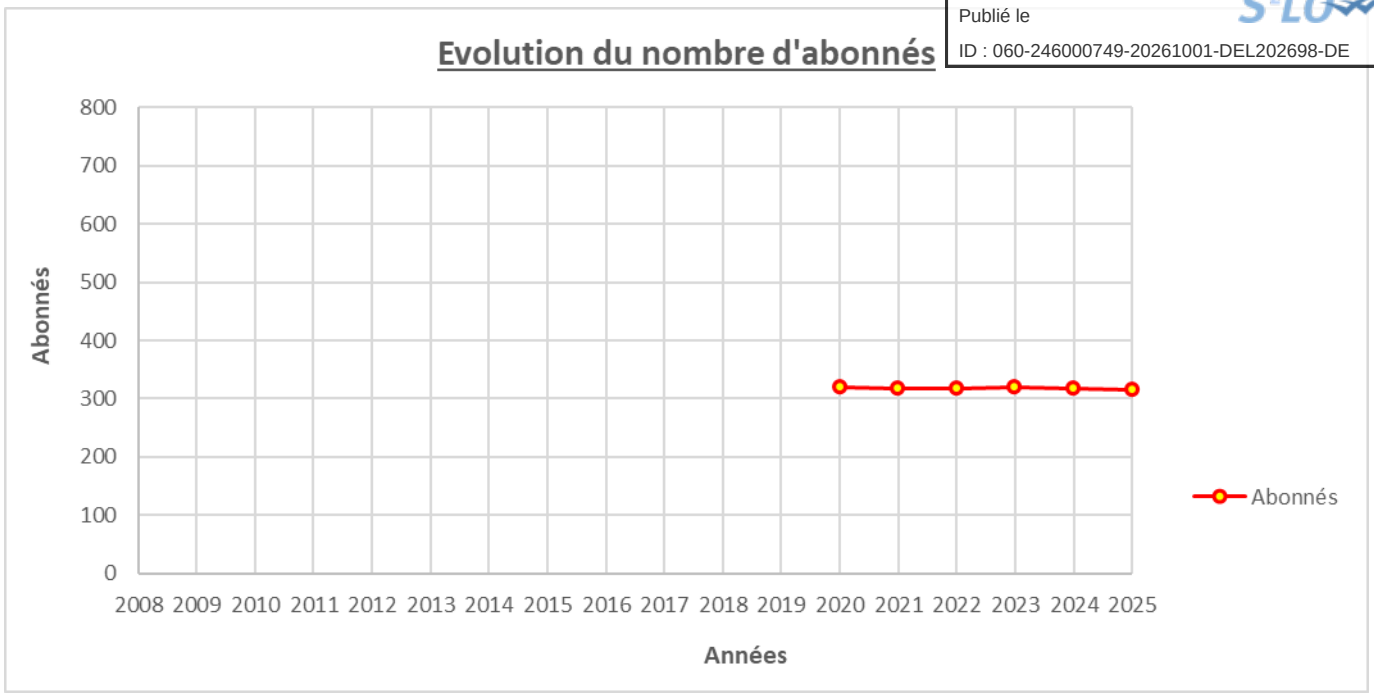

- Le nombre d'abonné a légèrement diminué lors cet exercice mais reste relativement stable dans le temps.

Envoyé en préfecture le 09/10/2026
Reçu en préfecture le 09/10/2026
Publié le
ID : 060-246000749-20261001-DEL202698-DE

1.5. Eaux brutes

1.5.1. Prélèvement sur les ressources en eau

Le service public d'eau potable prélève 0 m³ pour l'exercice 2025 (0 pour l'exercice 2024).

- La collectivité ne produit pas son eau.

1.5.2. Achats d'eaux brutes

- La collectivité n'achète pas de l'eau brute.

1.6. Eaux traitées

1.6.1. Bilan des volumes mis en œuvre dans le cycle de l'eau potable en 2024

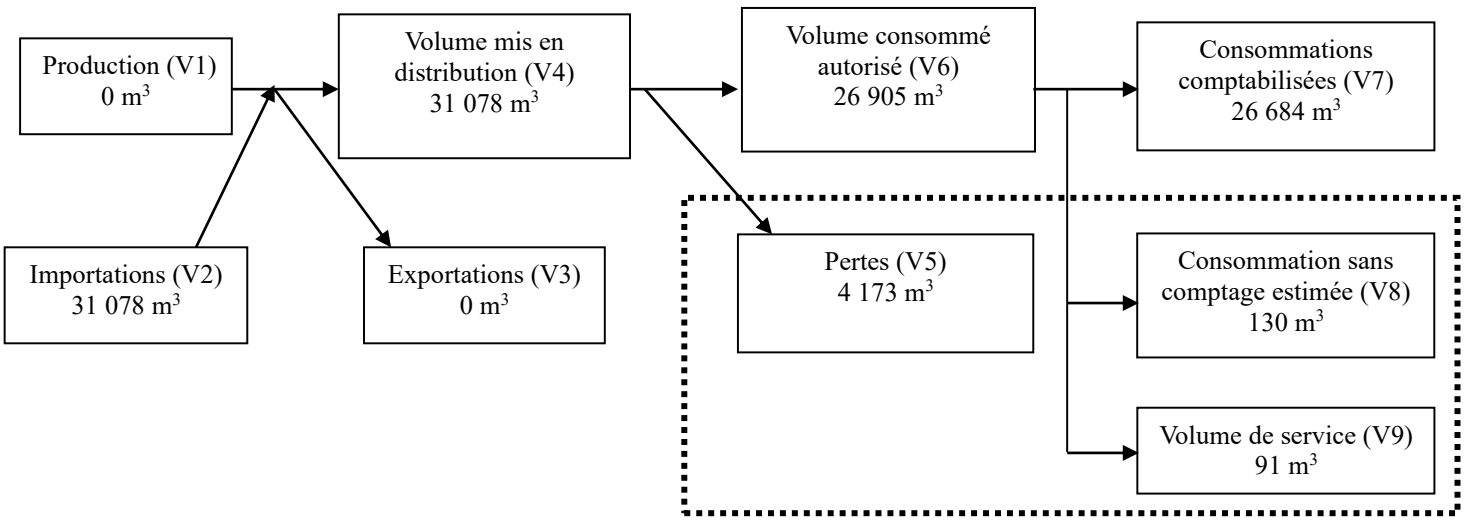

1.6.2. Production

Le service a 0 station de traitement.

- La collectivité ne produit pas son eau.

1.6.3. Achats d'eaux traitées

Depuis la dissolution du syndicat de Choisy-au-Bac, la commune de Rethondes s'approvisionne en eau auprès de l'ARC.

Envoyé en préfecture le 09/10/2026
Reçu en préfecture le 09/10/2026
Publié le
ID : 060-246000749-20261001-DEL202698-DE

Fournisseur	Volume acheté durant l'exercice 2024 en m³	Volume acheté durant l'exercice 2025 en m³	[illegible] volumes achetés en %	[illegible] protection de la ressource exercice 2025
Total d'eaux traitées achetées (V2)	31 063	**31 078**	**0%**	**80**

➢ On observe une légère augmentation des volumes importés lors de cet exercice.

1.6.4. Volumes vendus au cours de l'exercice

Acheteurs	Volumes vendus durant l'exercice 2024 en m³	Volumes vendus durant l'exercice 2025 en m³	Variation en %
Abonnés domestiques(1)	29 176	26 684	-10,3 %
Abonnés non domestiques	0	0	0%
Total vendu aux abonnés (V_7)	**29 176**	**26 684**	**-10,3 %**
Service de (2)			
Service de (2)			
Total vendu à d'autres services (V_3)	**0**	**0**	**0%**

(1) Les abonnés domestiques et assimilés sont ceux redevables à l'Agence de l'eau au titre de la pollution de l'eau d'origine domestique en application de l'article L213-10-3 du Code de l'environnement.
(2) Dans le cas où la collectivité vend de l'eau traitée à d'autres services d'eau potable.

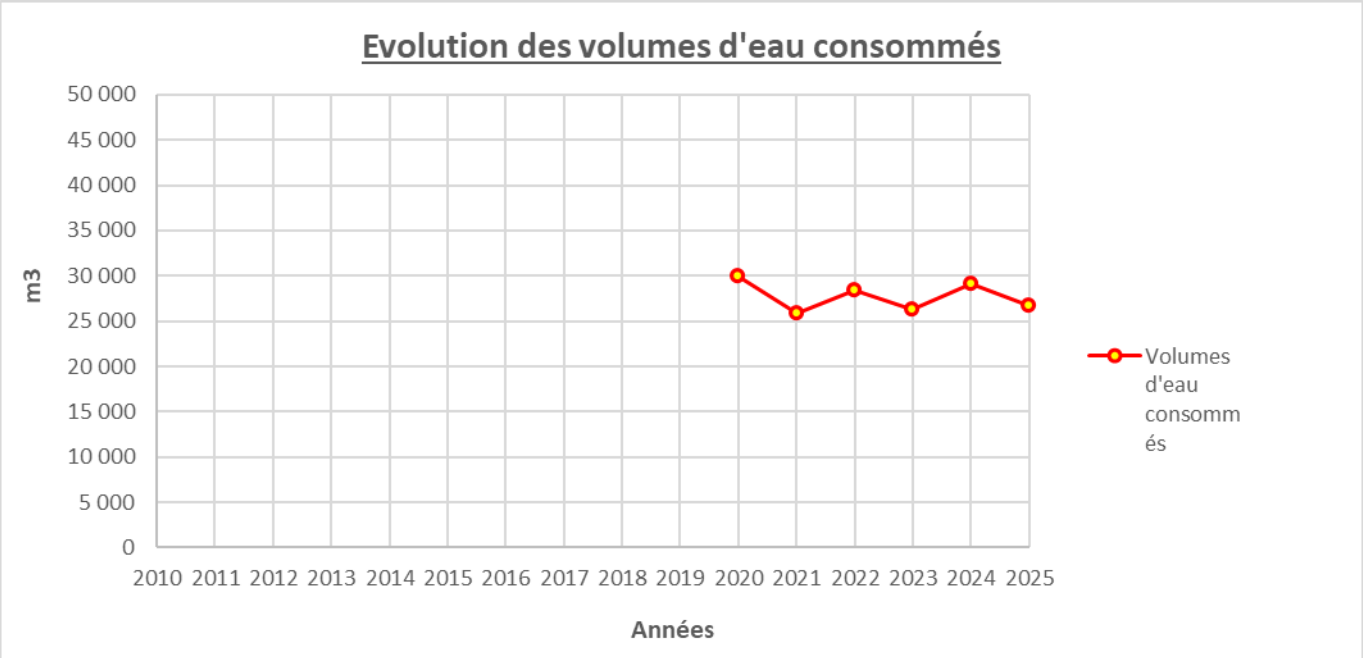

- Au cours de l'exercice 2025, 26 684 m³ d'eau ont été vendus, ce qui correspond à une différence de **10,3 %** par rapport à l'exercice 2024.

Envoyé en préfecture le 09/10/2026
Reçu en préfecture le 09/10/2026
Publié le
ID : 060-246000749-20261001-DEL202698-DE

1.6.5. Autres volumes

	Exercice 2024 en m3/an	Exercice 2025 en m3/an	Variation en %
Volume consommation sans comptage (V8)	**130**	**130**	**0%**
Volume de service (V9)	**91**	**91**	**0%**

1.6.6. Volume consommé autorisé

	Exercice 2024 en m3/an	Exercice 2025 en m3/an	Variation en %
Volume consommé autorisé (V6)	**29 397**	**26 905**	**-8,5%**

1.7. Linéaire de réseaux de desserte (hors branchements)

Le linéaire du réseau de canalisations du service public d'eau potable est de 9,03 kilomètres au 31/12/2025 (9,03 au 31/12/2024).

Envoyé en préfecture le 09/10/2026
Reçu en préfecture le 09/10/2026
Publié le
ID : 060-246000749-20261001-DEL202698-DE

2. Tarification de l'eau et recettes du service

2.1. Modalités de tarification



La facture d'eau comporte obligatoirement une part proportionnelle à la consommation de l'abonné, et peut également inclure une part indépendante de la consommation, dite part fixe (abonnement, location compteur, etc.).

Les tarifs applicables aux 01/01/2025 et 01/01/2026 sont les suivants :

Frais d'accès au service : _____€ au 01/01/2025
_____€ au 01/01/2026

Envoyé en préfecture le 09/10/2026
Reçu en préfecture le 09/10/2026
Publié le
ID : 060-246000749-20261001-DEL202698-DE

➢ Il n'y a pas de frais d'accès au service.

Tarifs		Au 01/01/2025	Au 01/01/2026
Part de la collectivité			
Part fixe (€ HT/an)			
	Abonnement DN 15mm y compris location du compteur	0 €	0 €
	Abonnement[1] DN ____		
Part proportionnelle (€ HT/m³)			
	Prix au m³	0,7 €/m³	0,7 €/m³
Autre : _____		€	€
Part du délégataire			
Part fixe (€ HT/an)			
	Abonnement [1] y compris location du compteur	30,45 €	30,08 €
Part proportionnelle (€ HT/m³)			
	Prix au m³	1,0718 €/m³	1,0589 €/m³
Taxes et redevances			
Taxes			
	Taux de TVA [2]	5,5 %	5,5 %
Redevances			
	Prélèvement sur la ressource en eau (Agence de l'eau)	0,0759 €/m³	0,076 €/m³
	Pollution domestique (Agence de l'Eau)	____ €/m³	____ €/m3
	VNF Prélèvement	____ €/m³	____ €/m³
	Protection de la ressource	0,0759 €/m³	0,076 €/m³
	Redevance consommation d'eau potable	0.46 €/m³	0,34 €/m³
	Redevance performance des réseaux d'eau potable	0.0170 €/m³	0,0444 €/m³
	Autre :_____	____ €/m³	____ €/m³

[1] Rajouter autant de lignes que d'abonnements
[2] L'assujettissement à la TVA est volontaire pour les communes et EPCI de moins de 3000 habitants, et obligatoire pour les communes et EPCI de plus de 3000 habitants et en cas de délégation de service public.

Les délibérations fixant les différents tarifs et prestations aux abonnés pour l'exercice sont les suivantes :
- Délibération du __/__/____ effective à compter du __/__/____ fixant les tarifs du service d'eau potable
- Délibération du __/__/____ effective à compter du __/__/____ fixant les frais d'accès au service
- Délibération du __/__/____ effective à compter du __/__/____ fixant ...
- Délibération du __/__/____ effective à compter du __/__/____ fixant ...

➢ Entre le 1er janvier 2025 et le 1er janvier 2026, la part de l'exploitant a légèrement diminué, tandis que celle de la collectivité est demeurée inchangée.

Envoyé en préfecture le 09/10/2026
Reçu en préfecture le 09/10/2026
Publié le
ID : 060-246000749-20261001-DEL202698-DE

2.2. Facture d'eau type (D102.0)

Les tarifs applicables au 01/01/2025 et au 01/01/2026 pour une consommation d'un ménage de référence selon l'INSEE (120 m³/an) sont :

Facture type	Au 01/01/2025 en €	Au 01/01/2026 en €	Variation en %
Part de la collectivité			
Part fixe annuelle	0,00	0,00	____%
Part proportionnelle	84,00	84,00	0%
Montant HT de la facture de 120 m3 revenant à la collectivité	84,00	84,00	0%
Part du délégataire ***(en cas de délégation de service public)***			
Part fixe annuelle	30,45	30,08	-1,2%
Part proportionnelle	128,62	127,07	-1,2%
Montant HT de la facture de 120 m³ revenant au délégataire	159,07	157,15	-1,2%
Taxes et redevances			
Redevance pour prélèvement sur la ressource en eau (Agence de l'Eau)	9,11	9,11	0%
Redevance de pollution domestique (Agence de l'Eau)	____	____	____%
VNF Prélèvement :	____	____	____%
Protection de la ressource	9,11	9,11	0%
Redevance consommation d'eau potable	55,2	40,80	-26,09%
Redevance performance des réseaux d'eau potable	2,04	5,33	162,56%
Autre :	____	____	____%
TVA	17,02	16,30	-4,23%
Montant des taxes et redevances pour 120 m³	83,37	71,55	-14,18%
Total	**326,43**	**312,69**	**-4,21%**
Prix TTC au m³	**2,72**	**2,61**	**-4,04%**

Envoyé en préfecture le 09/10/2026
Reçu en préfecture le 09/10/2026
Publié le
ID : 060-246000749-20261001-DEL202698-DE

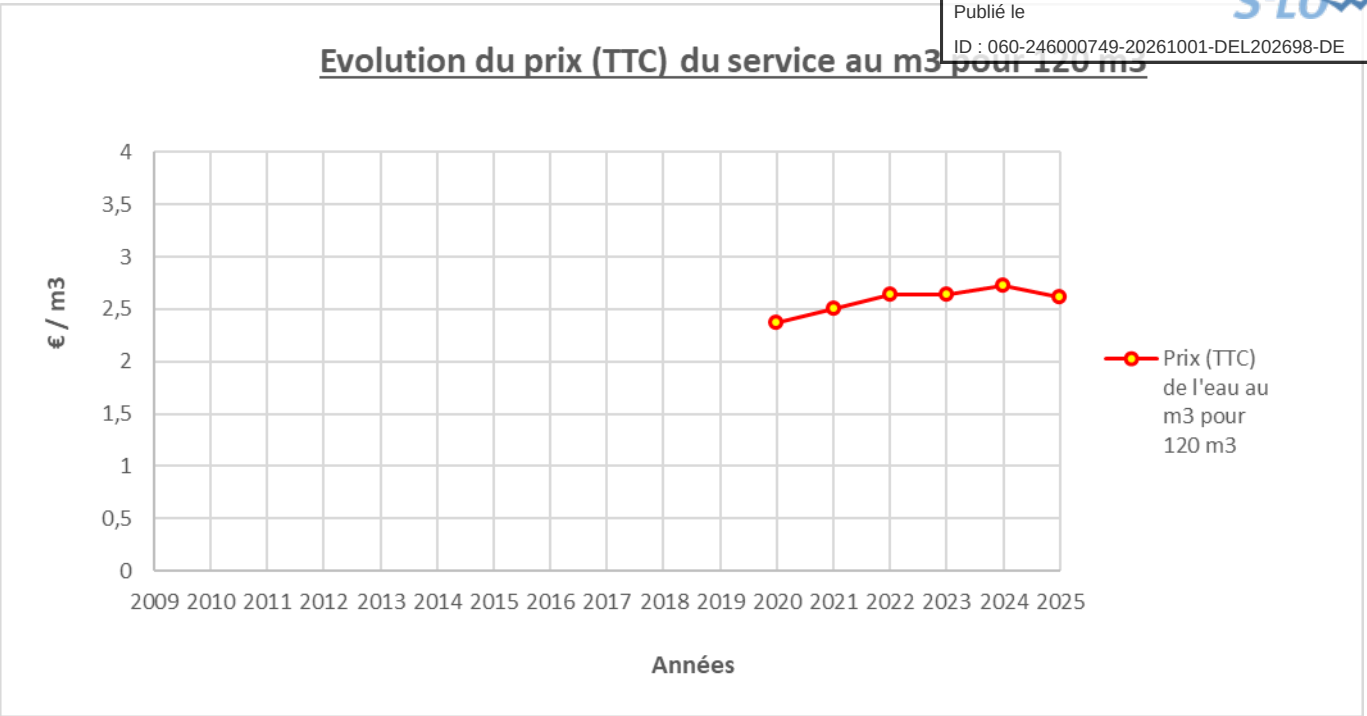

ATTENTION : l'indicateur prix prend en compte l'ensemble de la compétence de la production à la distribution.

Dans le cas d'un EPCI, le tarif pour chaque commune est :

Commune	**Prix au 01/01/2025 en €/m³**	**Prix au 01/01/2026 en €/m³**
Rethondes	2.72	2.61

Les volumes consommés sont relevés avec une fréquence :

□ annuelle
x semestrielle
□ trimestrielle
□ quadrimestrielle

La facturation est effectuée avec une fréquence :

□ annuelle
x semestrielle
□ trimestrielle
□ quadrimestrielle

Les volumes facturés au titre de l'année 2025 sont de 26 684 m³/an (29 176 m³/an en 2024).

Pour chaque élément du prix ayant évolué depuis l'exercice précédent, les éléments explicatifs (financement de travaux, remboursement de dettes, augmentation du coût des fournitures, etc.) sont les suivants :

Envoyé en préfecture le 09/10/2026
Reçu en préfecture le 09/10/2026
Publié le
ID : 060-246000749-20261001-DEL202698-DE

2.3. Recettes



Recettes de la collectivité :

Type de recette	Exercice 2024 en €	Exercice 2025 en €	Variation en %
Recettes vente d'eau aux usagers	**17 449,70**	**En attente**	
dont abonnements			
Recette de vente d'eau en gros			
Recette d'exportation d'eau brute			
Régularisations des ventes d'eau (+/-)			
Total recettes de vente d'eau	**17 449,70**	**En attente**	
Recettes liées aux travaux			
Contribution exceptionnelle du budget général			
Autres recettes (préciser)			
Total autres recettes			
Total des recettes	17 449,70	**En attente**	

Recettes de l'exploitant :

Type de recette	Exercice 2024 en €	Exercice 2025 en €	Variation en %
Recettes vente d'eau aux usagers	**37 903**	**En attente**	
dont abonnements			
Recette de vente d'eau en gros			
Recette d'exportation d'eau brute			
Régularisations des ventes d'eau (+/-)			
Total recettes de vente d'eau	**37 903**	**En attente**	
Recettes liées aux travaux			
Autres recettes (préciser)			
Total autres recettes			
Total des recettes	37 903	**En attente**	

Recettes globales : Total des recettes de vente d'eau au 31/12/2025 : € (55 352,7 € au 31/12/2024).

Envoyé en préfecture le 09/10/2026
Reçu en préfecture le 09/10/2026
Publié le
ID : 060-246000749-20261001-DEL202698-DE

3. Indicateurs de performance

3.1. Qualité de l'eau (P101.1 et P102.1)



Les valeurs suivantes sont fournies au service par l'Agence régionale de la santé (ARS), et concernent les prélèvements réalisés par elle dans le cadre du contrôle sanitaire défini par le Code de la santé publique (ou ceux réalisés par le service dans le cadre de sa surveillance lorsque celle-ci se substitue au contrôle en question).

Analyses	Nombre de prélèvements réalisés exercice 2024	Nombre de prélèvements non-conformes exercice 2024	Nombre de prélèvements réalisés exercice 2025	Nombre de prélèvements non-conformes exercice 2025
Microbiologie	5	0	7	0
Paramètres physico-chimiques	29	6	8	0

Le taux de conformité est calculé selon la formule suivante :

$$\text{taux de conformité} = \frac{\text{nombre de prélèvements réalisés} - \text{nombre de prélèvements non conformes}}{\text{nombre de prélèvements réalisés}} * 100$$

Cet indicateur est demandé si le service dessert plus de 5000 habitants ou produit plus de 1000 m^3/jour.

Analyses	Taux de conformité exercice 2024	Taux de conformité exercice 2025
Microbiologie (P101.1)	100%	100%
Paramètres physico-chimiques (P102.1)	79,3%	100%

- L'ensemble des analyses réalisées par le délégataire lors de cet exercice est conforme, aussi bien sur le plan microbiologique que physico-chimique.

3.2. Indice de connaissance et de gestion patrimoniale des réseaux (P103.2B)



L'indice de connaissance et de gestion patrimoniale des réseaux d'eau potable a évolué en 2013 (indice modifié par arrêté du 2 décembre 2013). De nouvelles modalités de calcul ayant été définies, les valeurs d'indice affichées à partir de l'exercice 2013 ne doivent pas être comparées à celles des exercices précédents.

L'obtention de 40 points pour les parties A et B ci-dessous est nécessaire pour considérer que le service dispose du descriptif détaillé des ouvrages de distribution d'eau potable mentionné à l'article D 2224-5-1 du code général des collectivités territoriales.

Envoyé en préfecture le 09/10/2026
Reçu en préfecture le 09/10/2026
Publié le
ID : 060-246000749-20261001-DEL202698-DE

La valeur de cet indice varie entre 0 et 120 (ou 0 et 110 pour les services n'ayant pas la mission de collecte).

La valeur de l'indice est obtenue en faisant la somme des points indiqués dans les parties A, B et C décrites ci-dessous et avec les conditions suivantes :

· Les 30 points d'inventaire des réseaux (partie B) ne sont comptabilisés que si les 15 points des plans de réseaux (partie A) sont acquis.

· Les 75 points des autres éléments de connaissance et de gestion des réseaux (partie C) ne sont comptabilisés que si au moins 40 des 45 points de l'ensemble plans des réseaux et inventaire des réseaux (parties A + B) sont acquis.

	nombre de points	Valeur	points potentiels
PARTIE A : PLAN DES RESEAUX (15 points)			
VP.236 - Existence d'un plan des réseaux mentionnant la localisation des ouvrages principaux (ouvrage de captage, station de traitement, station de pompage, réservoir) et des dispositifs de mesures	oui : 10 points non : 0 point	Oui	10
VP.237 - Existence et mise en œuvre d'une procédure de mise à jour, au moins chaque année, du plan des réseaux pour les extensions, réhabilitations et renouvellements de réseaux (en l'absence de travaux, la mise à jour est considérée comme effectuée)	oui : 5 points non : 0 point	Oui	5
PARTIE B : INVENTAIRE DES RESEAUX (30 points qui ne sont décomptés que si la totalité des points a été obtenue pour la partie A)			
VP.238 - Existence d'un inventaire des réseaux avec mention, pour tous les tronçons représentés sur le plan, du linéaire, de la catégorie de l'ouvrage et de la précision des informations cartographiques	0 à 15 points sous conditions (1)	Oui	15
VP.240 - Intégration, dans la procédure de mise à jour des plans, des informations de l'inventaire des réseaux (pour chaque tronçon : linéaire, diamètre, matériau, date ou période de pose, catégorie d'ouvrage, précision cartographique)		Oui	
VP.239 - Pourcentage du linéaire de réseau pour lequel l'inventaire des réseaux mentionne les matériaux et diamètres		100%	
VP.241 - Pourcentage du linéaire de réseau pour lequel l'inventaire des réseaux mentionne la date ou la période de pose	0 à 15 points sous conditions (2)	0%	0
PARTIE C : AUTRES ELEMENTS DE CONNAISSANCE ET DE GESTION DES RESEAUX (75 points qui ne sont décomptés que si 40 points au moins ont été obtenus en partie A et B)			
VP.242 - Localisation des ouvrages annexes (vannes de sectionnement, ventouses, purges, PI,...) et des servitudes de réseaux sur le plan des réseaux	oui : 10 points non : 0 point	——	0
VP.243 - Inventaire mis à jour, au moins chaque année, des pompes et équipements électromécaniques existants sur les ouvrages de stockage et de distribution (en l'absence de modifications, la mise à jour est considérée comme effectuée)	oui : 10 points non : 0 point	——	0
VP.244 - Localisation des branchements sur le plan des réseaux (3)	oui : 10 points non : 0 point	——	0
VP.245 - Pour chaque branchement, caractéristiques du ou des compteurs d'eau incluant la référence du carnet métrologique et la date de pose du compteur (3)	oui : 10 points non : 0 point	——	0
VP.246 -Identification des secteurs de recherches de pertes d'eau par les réseaux, date et nature des réparations effectuées	oui : 10 points non : 0 point	——	0
VP.247 - Localisation à jour des autres interventions sur le réseau (réparations, purges, travaux de renouvellement, etc.)	oui : 10 points non : 0 point	——	0
VP.248 - Existence et mise en œuvre d'un programme pluriannuel de renouvellement des canalisations (programme détaillé assorti d'un estimatif portant sur au moins 3 ans)	oui : 10 points non : 0 point	——	0
VP.249 - Existence et mise en œuvre d'une modélisation des réseaux sur au moins la moitié du linéaire de réseaux	oui : 5 points non : 0 point	——	0
TOTAL (indicateur P103.2B)	**120**	-	30

Envoyé en préfecture le 09/10/2026
Reçu en préfecture le 09/10/2026
Publié le
ID : 060-246000749-20261001-DEL202698-DE

(1) l'existence de l'inventaire et d'une procédure de mise à jour ainsi qu'une connaissance minimum de [illegible] pour obtenir les 10 premiers points. Si la connaissance des matériaux et diamètres atteint 60, 70, 80, 90 ou 95%, les points supplémentaires sont respectivement de 1, 2, 3, 4 et 5
(2) l'existence de l'inventaire ainsi qu'une connaissance minimum de 50 % des périodes de pose sont requis pour obtenir les 10 premiers points. Si la connaissance des périodes de pose atteint 60, 70, 80, 90 ou 95%, les points supplémentaires sont respectivement de 1, 2, 3, 4 et 5
(3) non pertinent si le service n'a pas la mission de distribution

3.3. Indicateurs de performance du réseau

3.3.1. Rendement du réseau de distribution (P104.3)



Le rendement du réseau de distribution permet de connaître la part des volumes introduits dans le réseau de distribution qui est consommée ou vendue à un autre service. Sa valeur et son évolution sont le reflet de la politique de lutte contre les pertes d'eau en réseau de distribution.

Le rendement du réseau de distribution se calcul ainsi :

$$\text{rendement du réseau} = \frac{V_6 + V_3}{V_1 + V_2} * 100$$

A titre indicatif, le ratio volume vendu aux abonnés sur volume mis en distribution (appelé également rendement primaire du réseau) vaut :

$$\text{part du volume vendu parmi le volume mis en distribution} = \frac{V_7}{V_4}$$

Les articles D.213-48-14-1 et D.213-74-1 du Code de l'Environnement fixent plusieurs seuils à respecter pour ne pas être pénalisé financièrement :

Seuil n°1 = 85%

Seuil n°2 = 65 + 0,2 x $\left(\frac{\text{Vol}_{\text{abonnés + service}} + \text{Vol}_{\text{autres services publics AEP}}}{\text{Long}_{\text{réseau}}} \right)$ **= 68,09%**

Les évolutions règlementaires relatives au rendement de réseau peuvent entraîner dans les années à venir un doublement de la redevance en eau si les seuils fixés ci-dessus ne sont pas atteints.

	Exercice 2024	Exercice 2025
Rendement du réseau	94,6 %	86,6 %
Indice linéaire de consommation (volumes consommés autorisés + volumes exportés journaliers par km de réseau hors branchement) [m³ / jour / km]	8,92	8,16
Volume vendu sur volume mis en distribution (ex. rendement primaire)	93,5 %	83,9 %

Envoyé en préfecture le 09/10/2026
Reçu en préfecture le 09/10/2026
Publié le
ID : 060-246000749-20261001-DEL202698-DE

➢ Pour l'année 2025, le rendement du réseau de distribution est de 86,6 %. Sur le plan réglementaire, il n'y aura donc aucun impact sur la redevance d'eau potable, puisque le rendement est supérieur au seuil n°2 fixé à 68,09 %.

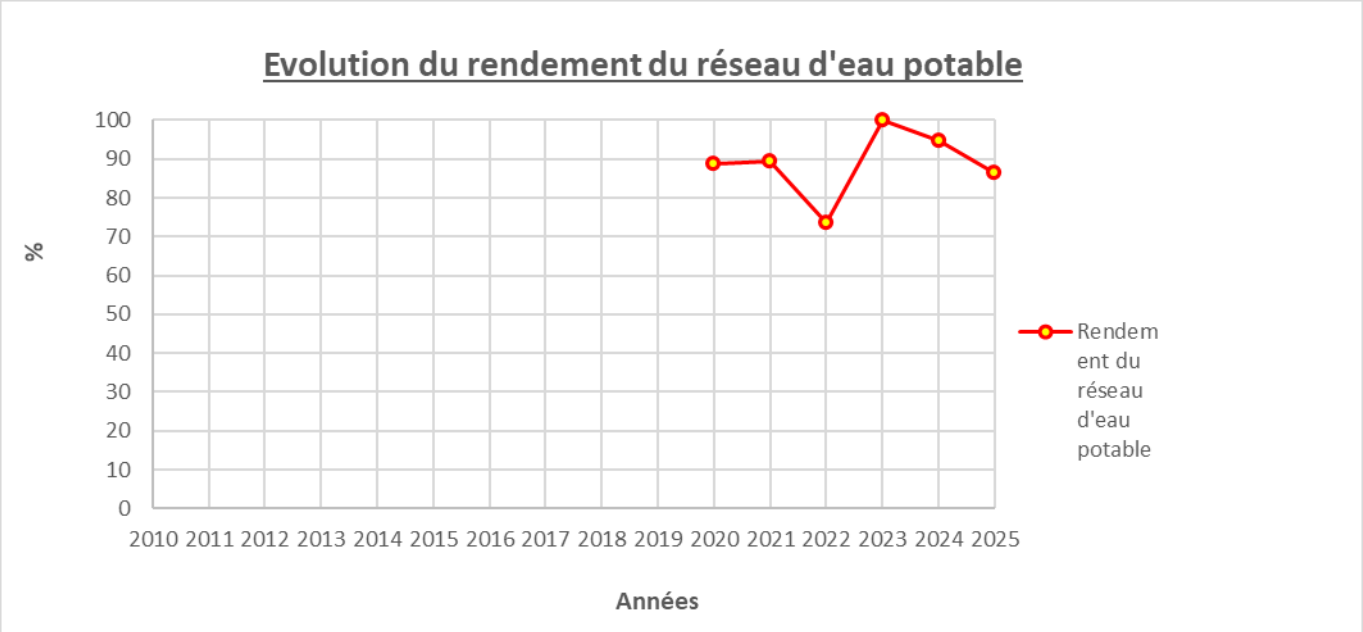

3.3.2. *Indice linéaire des volumes non comptés (P105.3)*

Cet indicateur permet de connaître, par km de réseau, la part des volumes mis en distribution qui ne font pas l'objet d'un comptage lors de leur distribution aux abonnés. Sa valeur et son évolution sont le reflet du déploiement de la politique de comptage aux points de livraison des abonnés et de l'efficacité de la gestion du réseau.

$$\text{indice linéaire des volumes non comptés} = \frac{V_4 - V_7}{365 * \text{linéaire du réseau de desserte en km}}$$

Pour l'année 2025, l'indice linéaire des volumes non comptés est de 1.3 $m^3/j/km$ (0,6 en 2024).

3.3.3. *Indice linéaire de pertes en réseau (P106.3)*

Cet indicateur permet de connaître, par km de réseau, la part des volumes mis en distribution qui ne sont pas consommés sur le périmètre du service. Sa valeur et son évolution sont le reflet d'une part de la politique de maintenance et de renouvellement du réseau, et d'autre part des actions menées pour lutter contre les volumes détournés et pour améliorer la précision du comptage chez les abonnés.

$$\text{indice linéaire des pertes en réseau} = \frac{V_4 - V_6}{365 * \text{linéaire du réseau de desserte en km}}$$

Pour l'année 2025, l'indice linéaire des pertes est de 1,3 $m^3/j/km$ (0,5 en 2024).

Envoyé en préfecture le 09/10/2026
Reçu en préfecture le 09/10/2026
Publié le
ID : 060-246000749-20261001-DEL202698-DE

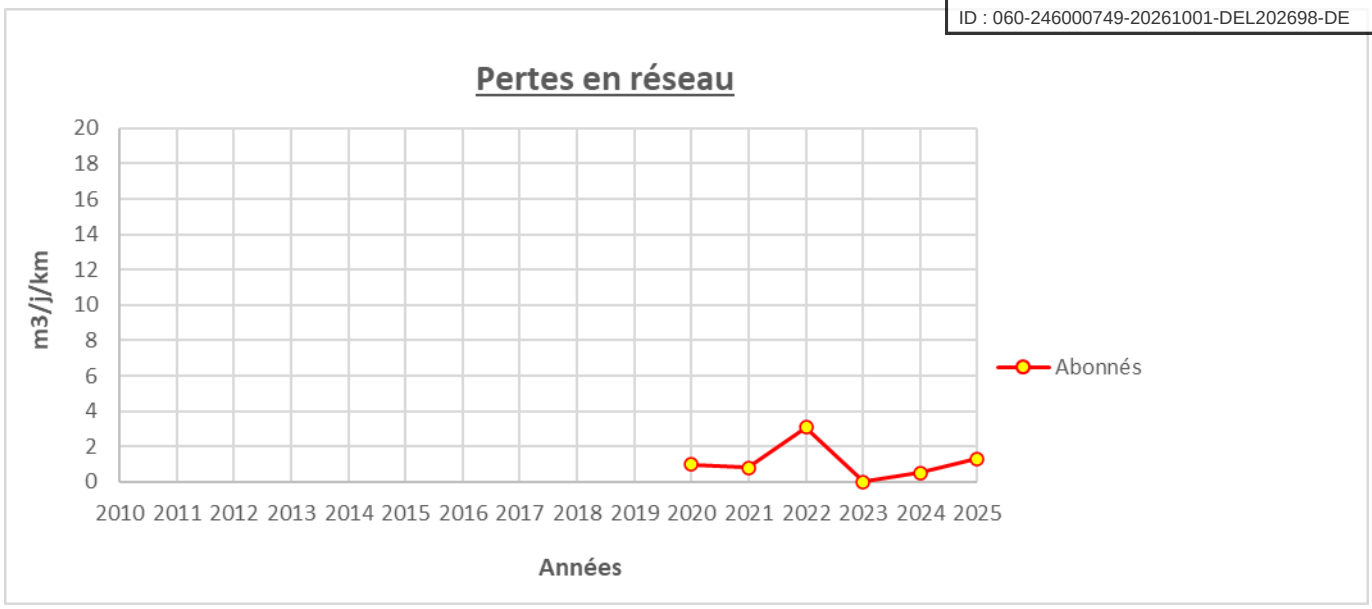

3.3.4. *Taux moyen de renouvellement des réseaux d'eau potable (P107.2)*

Ce taux est le quotient, exprimé en pourcentage, de la moyenne sur 5 ans du linéaire de réseau renouvelé (par la collectivité et/ou le délégataire) par la longueur du réseau. Le linéaire renouvelé inclut les sections de réseaux remplacées à l'identique ou renforcées ainsi que les sections réhabilitées, mais pas les branchements. Les interventions ponctuelles effectuées pour mettre fin à un incident localisé en un seul point du réseau ne sont pas comptabilisées, même si un élément de canalisation a été remplacé.

Exercice	2021	2022	2023	2024	2025
Taux moyen de renouvellement des réseaux d'eau potable	0%	0%	0%	0%	0%

Au cours des 5 dernières années, 0 km de linéaire de réseau ont été renouvelés.

$$\text{taux moyen de renouvellement des réseaux} = \frac{L_N + L_{N-1} + L_{N-2} + L_{N-3} + L_{N-4}}{5 * \text{linéaire du réseau de desserte}} * 100$$

Pour l'année 2025, le taux moyen de renouvellement des réseaux d'eau potable est de 0% (0 en 2024).

3.4. Indice d'avancement de protection des ressources en eau (P108.3)

La réglementation définit une procédure particulière pour la protection des ressources en eau (captage, forage, etc.). En fonction de l'état d'avancement de la procédure, un indice est déterminé selon le barème suivant :

0%	Aucune action de protection
20%	Études environnementales et hydrogéologiques en cours
40%	Avis de l'hydrogéologue rendu

Envoyé en préfecture le 09/10/2026
Reçu en préfecture le 09/10/2026
Publié le
ID : 060-246000749-20261001-DEL202698-DE

50%	Dossier déposé en préfecture
60%	Arrêté préfectoral
80%	Arrêté préfectoral complètement mis en œuvre (terrains acquis, servitudes mises en place, travaux terminés, etc.)
100%	Arrêté préfectoral complètement mis en œuvre et mise en place d'une procédure de suivi de son application

En cas d'achats d'eau à d'autres services publics d'eau potable ou de ressources multiples, l'indicateur est établi pour chaque ressource et une valeur globale est calculée en pondérant chaque indicateur par les volumes annuels d'eau produits ou achetés.

Pour l'année 2025, l'indice global d'avancement de protection de la ressource est 80% (80% en 2024).

3.5. Taux d'occurrence des interruptions de service non-programmées (P151.1)

Une interruption de service non-programmée est une coupure d'eau pour laquelle les abonnés concernés n'ont pas été informés au moins 24 heures à l'avance, exception faite des coupures chez un abonné lors d'interventions effectuées sur son branchement ou pour non-paiement des factures.

$$\text{taux d'occurence des interruptions de service non programmées} = \frac{\text{nombre d'interruptions de service non programmées}}{\text{nombre d'abonnés du service}} * 1000$$

Pour l'année 2025, 2 interruptions de service non programmées ont été dénombrées (3 en 2024), soit un taux d'occurrence des interruptions de service non-programmées de 6,35 pour 1 000 abonnés (9,46 en 2024).

3.6. Délai maximal d'ouverture des branchements (D151.0 et P152.1)

Dans son règlement, le service s'engage à fournir l'eau dans un délai de 1 jours ouvrés après réception d'une demande d'ouverture de branchement, dans la mesure où celle-ci émane d'un abonné doté d'un branchement fonctionnel (pré-existant ou neuf).

$$\text{taux de respect du délai maximal d'ouverture des branchements} = \frac{\text{nombre d'ouvertures de branchements ayant respecté le délai}}{\text{nombre total d'ouvertures de branchements}} * 100$$

Pour l'année 2025, le taux de respect de ce délai est de 100% (100% en 2024).

Envoyé en préfecture le 09/10/2026
Reçu en préfecture le 09/10/2026
Publié le
ID : 060-246000749-20261001-DEL202698-DE

3.7. Durée d'extinction de la dette de la collectivité (P153.2)



La durée d'extinction de la dette se définit comme la durée théorique nécessaire pour rembourser la dette du service si la collectivité affecte à ce remboursement la totalité de l'autofinancement dégagé par le service ou épargne brute annuelle (recettes réelles – dépenses réelles, calculée selon les modalités prescrites par l'instruction comptable M49).

$$\text{durée d'extinction de la dette pour l'année de l'exercice} = \frac{\text{encours de la dette au 31 décembre de l'exercice}}{\text{épargne brute annuelle}}$$

	Exercice 2024	Exercice 2025
Encours de la dette en €	2 946 929,82	2 774 149,00
Epargne brute annuelle en €	591 118,53	625 380,27
Durée d'extinction de la dette en années	5	4,4

Pour l'année 2025, la durée d'extinction de la dette est de 4,4 ans (5 en 2024). Cette dette concerne l'ensemble du territoire des Lisières de l'Oise, puisque la CCLO d'un budget unique pour l'eau.

3.8. Taux d'impayés sur les factures de l'année précédente (P154.0)



Ne sont ici considérées que les seules factures portant sur la vente d'eau potable proprement dite. Sont donc exclues les factures de réalisation de branchements et de travaux divers, ainsi que les éventuels avoirs distribués (par exemple suite à une erreur de facturation ou à une fuite).
Toute facture impayée au 31/12/2025 est comptabilisée, quelque soit le motif du non-paiement.

$$\text{taux d'impayés sur les factures de l'année précédente} = \frac{\text{montant d'impayés au titre de l'année précédente tel que connu au 31 décembre de l'année en cours}}{\text{chiffre d'affaires TTC (hors travaux) au titre de l'année précédente}} * 100$$

	Exercice 2024	Exercice 2025
Montant d'impayés en € au titre de l'année 2023 tel que connu au 31/12/2024	1 375,82	2 340,1
Chiffre d'affaires TTC facturé (hors travaux) en € au titre de l'année 2023	131 650,9	123 928,66
Taux d'impayés en % sur les factures d'eau 2023	1,05	1,89

Pour l'année 2025, le taux d'impayés en % sur les factures d'eau est de 1,89% (1,05 en 2024).

Envoyé en préfecture le 09/10/2026
Reçu en préfecture le 09/10/2026
Publié le
ID : 060-246000749-20261001-DEL202698-DE

3.9. Taux de réclamations (P155.1)

Cet indicateur reprend les réclamations écrites de toute nature relative au service de l'eau, à l'exception de celles qui sont relatives au niveau de prix (cela comprend notamment les réclamations réglementaires, y compris celles qui sont liées au règlement de service).

Existence d'un dispositif de mémorisation des réclamations reçues [☐] Oui [☐] Non

Nombre de réclamations écrites reçues par l'opérateur : 0

Nombre de réclamations écrites reçues par la collectivité : 0

$$\text{taux de réclamations} = \frac{\text{nombre de réclamations (hors prix) laissant une trace écrite}}{\text{nombre total d'abonnés du service}} * 1000$$

Pour l'année 2025, le taux de réclamations est de 0 pour 1000 abonnés (0 en 2024).

Envoyé en préfecture le 09/10/2026
Reçu en préfecture le 09/10/2026
Publié le
ID : 060-246000749-20261001-DEL202698-DE

4. Financement des investissements

Le montrant financier, l'état de la dette et les amortissements correspondent à l'ensemble du territoire des Lisières de l'Oise. En effet, la collectivité dispose d'un seul budget pour l'eau.

4.1. Branchements en plomb



La législation prévoit l'abaissement progressif de la teneur en plomb dans l'eau distribuée. A partir du 25/12/2013, cette teneur ne devra plus excéder 10 µg/l. Cette faible valeur peut induire une suppression des branchements en plomb.

Branchements	Exercice 2024	Exercice 2025
Nombre total des branchements	333	333
Nombre de branchements en plomb modifiés ou supprimés dans l'année	14	0
Nombre de branchements en plomb restants (en fin d'année)	ND	ND
% de branchement en plomb modifiés ou supprimés/nombre total de branchements	4,2%	0%
% de branchements en plomb restants/nombre total de branchements	ND	ND

4.2. Montants financiers



	Exercice 2024	Exercice 2025
Montants financiers HT des travaux engagés pendant le dernier exercice budgétaire	1 641 354,56	876 633,09
Montants des subventions en €	816 498 ,00	178 394,00
Montants des contributions du budget général en €	-	-

4.3. État de la dette du service



L'état de la dette au 31 décembre 2025 fait apparaître les valeurs suivantes :

		Exercice 2024	Exercice 2025
Encours de la dette au 31 décembre N (montant restant dû en €)		2 946 929,82	2 774 149,00
Montant remboursé durant l'exercice en €	en capital	176 183,32	172 780,40
	en intérêts	61 507,91	53 249,83

4.4. Amortissements



Pour l'année 2025, la dotation aux amortissements a été de 519 430,96 € (455 289,18 € en 2024).

Envoyé en préfecture le 09/10/2026
Reçu en préfecture le 09/10/2026
Publié le
ID : 060-246000749-20261001-DEL202698-DE

4.5. Présentation des projets à l'étude en vue d'améliorer la qualité du service à l'usager et les performances environnementales du service



- Pas de projets d'études en cours.

4.6. Présentation des programmes pluriannuels de travaux adoptés par l'assemblée délibérante au cours du dernier exercice



- Pas de programmes pluriannuels de travaux adoptés par l'assemblée délibérante au cours du dernier exercice.

Envoyé en préfecture le 09/10/2026
Reçu en préfecture le 09/10/2026
Publié le
ID : 060-246000749-20261001-DEL202698-DE

5. Actions de solidarité et de coopération décentralisée dans le domaine de l'eau

5.1. Abandons de créance ou versements à un fonds de solidarité (P109.0)



Cet indicateur a pour objectif de mesurer l'implication sociale du service.

Entrent en ligne de compte :

- les versements effectués par la collectivité au profit d'un fonds créé en application de l'article L261-4 du Code de l'action sociale et des familles (Fonds de Solidarité Logement, par exemple) pour aider les personnes en difficulté,
- les abandons de créance à caractère social, votés au cours de l'année par l'assemblée délibérante de la collectivité (notamment ceux qui sont liés au FSL).

L'année 2025, le service a reçu 0 demandes d'abandon de créance et en a accordé 0.
0 € ont été abandonnés et/ou versés à un fonds de solidarité, soit 0 €/m^3 pour l'année 2025 (0 €/m^3 en 2024).

5.2. Opérations de coopération décentralisée (cf. L 1115-1-1 du CGCT)



Peuvent être ici listées les opérations mises en place dans le cadre de l'article L1115-1-1 du Code général des collectivités territoriales, lequel ouvre la possibilité aux collectivités locales de conclure des conventions avec des autorités locales étrangères pour mener des actions de coopération ou d'aide au développement.

- Aucune convention n'a été mise en place par la collectivité dans le cadre de l'article L1115-1-1 du Code général des collectivités territoriales.

Envoyé en préfecture le 09/10/2026
Reçu en préfecture le 09/10/2026
Publié le
ID : 060-246000749-20261001-DEL202698-DE

6. Tableau récapitulatif des indicateurs

		Exercice 2024	Exercice 2025
	Indicateurs descriptifs des services		
D101.0	Estimation du nombre d'habitants desservis	668	666
D102.0	Prix TTC du service au m3 pour 120 m3 [€/m³]	2,72	2,61
	Indicateurs de performance		
P101.1	Taux de conformité des prélèvements sur les eaux distribuées réalisés au titre du contrôle sanitaire par rapport aux limites de qualité pour ce qui concerne la microbiologie	100%	100%
P102.1	Taux de conformité des prélèvements sur les eaux distribuées réalisés au titre du contrôle sanitaire par rapport aux limites de qualité pour ce qui concerne les paramètres physico-chimiques	79,3%	100%
P103.2B	Indice de connaissance et de gestion patrimoniale des réseaux d'eau potable	30	30
P104.3	Rendement du réseau de distribution	94,6%	86,6%
P105.3	Indice linéaire des volumes non comptés [m³/km/jour]	0,6	1,3
P106.3	Indice linéaire de pertes en réseau [m³/km/jour]	0,5	1,3
P107.2	Taux moyen de renouvellement des réseaux d'eau potable	0%	0%
P108.3	Indice d'avancement de la protection de la ressource en eau	80%	80%
P109.0	Montant des abandons de créance ou des versements à un fonds de solidarité [€/m³]	0	0