Envoyé en préfecture le 09/10/2026
Reçu en préfecture le 09/10/2026
Publié le
ID : 060-246000749-20261001-DEL202699-DE

Communauté de communes des Lisières de l'Oise (CCLO)

assainissement collectif : ancien SIA Cuise-la-Motte

Rapport annuel sur le Prix et la Qualité du Service public de l'assainissement collectif

Exercice 2025

Lisières de l'Oise
Communauté de Communes

Envoyé en préfecture le 09/10/2026
Reçu en préfecture le 09/10/2026
Publié le
ID : 060-246000749-20261001-DEL202699-DE

Rapport annuel relatif au prix et à la qualité du service public de l'assainissement collectif pour l'exercice
présenté conformément à l'article L2224 - 5 du code général des collectivités territoriales
Les informations sur fond bleu sont obligatoires au titre du décret.

Tout renseignement concernant la réglementation en vigueur, la définition et le calcul des différents indicateurs peut être obtenu sur le site www.services.eaufrance.fr , rubrique « l'Observatoire »

Si les informations pré-remplies ne sont pas correctes, veuillez contacter votre DDT

Envoyé en préfecture le 09/10/2026
Reçu en préfecture le 09/10/2026
Publié le
ID : 060-246000749-20261001-DEL202699-DE

Table des matières

1. Caractérisation technique du service 4
1.1. Présentation du territoire desservi 4
1.2. Mode de gestion du service 4
1.3. Estimation de la population desservie (D201.0) 5
1.4. Nombre d'abonnés 5
1.5. Volumes facturés 7
1.6. Détail des imports et exports d'effluents 7
1.7. Autorisations de déversements d'effluents industriels (D.202.0) 7
1.8. Linéaire de réseaux de collecte (hors branchements) et/ou transfert 8
1.9. Ouvrages d'épuration des eaux usées 9
1.10. Quantités de boues issues des ouvrages d'épuration (D203.0) 10
1.1.1. Quantités de boues produites par les ouvrages d'épuration 10
1.1.2. Quantités de boues évacuées des ouvrages d'épuration 10
2. Tarification de l'assainissement et recettes du service 11
2.1. Modalités de tarification 11
2.2. Facture d'assainissement type (D204.0) 13
2.3. Recettes 15
3. Indicateurs de performance 16
3.1. Taux de desserte par le réseau d'assainissement collectif (P201.1) 16
3.2. Indice de connaissance et de gestion patrimoniale des réseaux (P202.2B) 16
3.3. Conformité de la collecte des effluents (P203.3) 18
3.4. Conformité des équipements des stations de traitement des eaux usées (P204.3) 18
3.5. Conformité de la performance des ouvrages d'épuration (P205.3) 19
3.6. Taux de boues évacuées selon les filières conformes à la réglementation (P206.3) 19
3.7. Taux de débordement des effluents dans les locaux des usagers (P251.1) 20
3.8. Points noirs du réseau de collecte (P252.2) 20
3.9. Taux moyen de renouvellement des réseaux de collecte (P253.2) 20
3.10. Conformité des performances des équipements d'épuration (P254.3) 21
3.11. Indice de connaissance des rejets au milieu naturel (P255.3) 22
3.12. Durée d'extinction de la dette de la collectivité (P256.2) 22
3.13. Taux de réclamations (P258.1) 23
4. Financement des investissements 24
4.1. Montants financiers 24
4.2. Etat de la dette du service 24
4.3. Amortissements 24
4.4. Présentation des projets à l'étude en vue d'améliorer la qualité du service à l'usager et les performances environnementales du service et montants prévisionnels des travaux 24
4.5. Présentation des programmes pluriannuels de travaux adoptés par l'assemblée délibérante au cours du dernier exercice 25
5. Actions de solidarité et de coopération décentralisée dans le domaine de l'eau 26
5.1. Abandons de créance ou versements à un fonds de solidarité (P207.0) 26
5.2. Opérations de coopération décentralisée (cf. L 1115-1-1 du CGCT) 26
6. Tableau récapitulatif des indicateurs 27

Envoyé en préfecture le 09/10/2026
Reçu en préfecture le 09/10/2026
Publié le
ID : 060-246000749-20261001-DEL202699-DE

1. Caractérisation technique du service

1.1. Présentation du territoire desservi

Le service est géré au niveau ☐ **communal**
☑ **intercommunal**

- Nom de la collectivité : Communauté de communes des Lisières de l'Oise (CCLO)
- Nom de l'entité de gestion: assainissement collectif : ancien SIA Cuise la Motte
- Caractéristiques (commune, EPCI et type, etc.) : Communauté de communes
- Compétences liées au service :

		Oui	Non
	Collecte	☑	☐
	Transport	☑	☐
	Dépollution	☑	☐
	Contrôle de raccordement	☒	☐
	Elimination des boues produites	☒	☐
Et à la demande des propriétaires :	Les travaux de mise en conformité de la partie privative du branchement	☐	☐
	Les travaux de suppression ou d'obturation des fosses	☐	☐

- Territoire desservi (communes adhérentes au service, secteurs et hameaux desservis, etc.) : Berneuil-sur-Aisne, Couloisy, Cuise-la-Motte, Jaulzy, Saint-Étienne-Roilaye, Trosly-Breuil
- Existence d'une CCSPL ☐ Oui ☑ Non
- Existence d'un zonage ☐ Oui, date d'approbation* : …….. ☒ Non
- Existence d'un règlement de service ☒ Oui, date d'approbation* : 1er janvier 2022 ☐ Non

1.2. Mode de gestion du service

Le service est exploité en **Délégation par Entreprise privée**

* Approbation en assemblée délibérante

Envoyé en préfecture le 09/10/2026
Reçu en préfecture le 09/10/2026
Publié le
ID : 060-246000749-20261001-DEL202699-DE

Nature du contrat :

- Nom du prestataire : HYDRA L'HOTELIER
- Date de début de contrat : 01/01/2022
- Date de fin de contrat initial : 31/12/2028
- Date effective de fin de contrat (après avenant le cas échéant) : ____
- Nombre d'avenants et nature des avenants :
- Nature exacte de la mission du prestataire : (cf. annexe)

1.3. Estimation de la population desservie (D201.0)



Est ici considérée comme un habitant desservi toute personne – y compris les résidents saisonniers – domiciliée dans une zone où il existe à proximité une antenne du réseau public d'assainissement collectif sur laquelle elle est ou peut être raccordée.
Le service public d'assainissement collectif dessert 6 941 habitants au 31/12/2025 (6 791 au 31/12/2024). Ce chiffre inclut également les 858 habitants de Jaulzy, dont les effluents sont traités à la station d'épuration d'Attichy.

1.4. Nombre d'abonnés



Les abonnés domestiques et assimilés sont ceux redevables à l'Agence de l'eau au titre de la pollution de l'eau d'origine domestique en application de l'article L213-10-3 du Code de l'environnement.

Le service public d'assainissement collectif dessert 2 920 abonnés au 31/12/2025 (2 978 au 31/12/2024).

Envoyé en préfecture le 09/10/2026
Reçu en préfecture le 09/10/2026
Publié le
ID : 060-246000749-20261001-DEL202699-DE

La répartition des abonnés par commune est la suivante

Commune	Nombre total d'abonnés 31/12/2024	Nombre d'abonnés domestiques au 31/12/2025	Nombre d'abonnés non domestiques au 31/12/2025	Nombre total d'abonnés au 31/12/2025	Variation en %
Berneuil-sur-Aisne					
Couloisy					
Cuise-la-Motte					
Saint-Étienne-Roilaye					
Trosly-Breuil					
Total	**2 978**	**--**		**2 920**	**-1,9%**

Nombre d'abonnés potentiels déterminé à partir du document de zonage d'assainissement : 2 920.

La densité linéaire d'abonnés (nombre d'abonnés par km de réseau hors branchement est de 49,08 abonnés/km) au 31/12/2025. (50,06 abonnés/km au 31/12/2024).

Le nombre d'habitants par abonné (population desservie rapportée au nombre d'abonné) est de 2,38 habitants/abonné au 31/12/2025. (2,28 habitants/abonné au 31/12/2024).

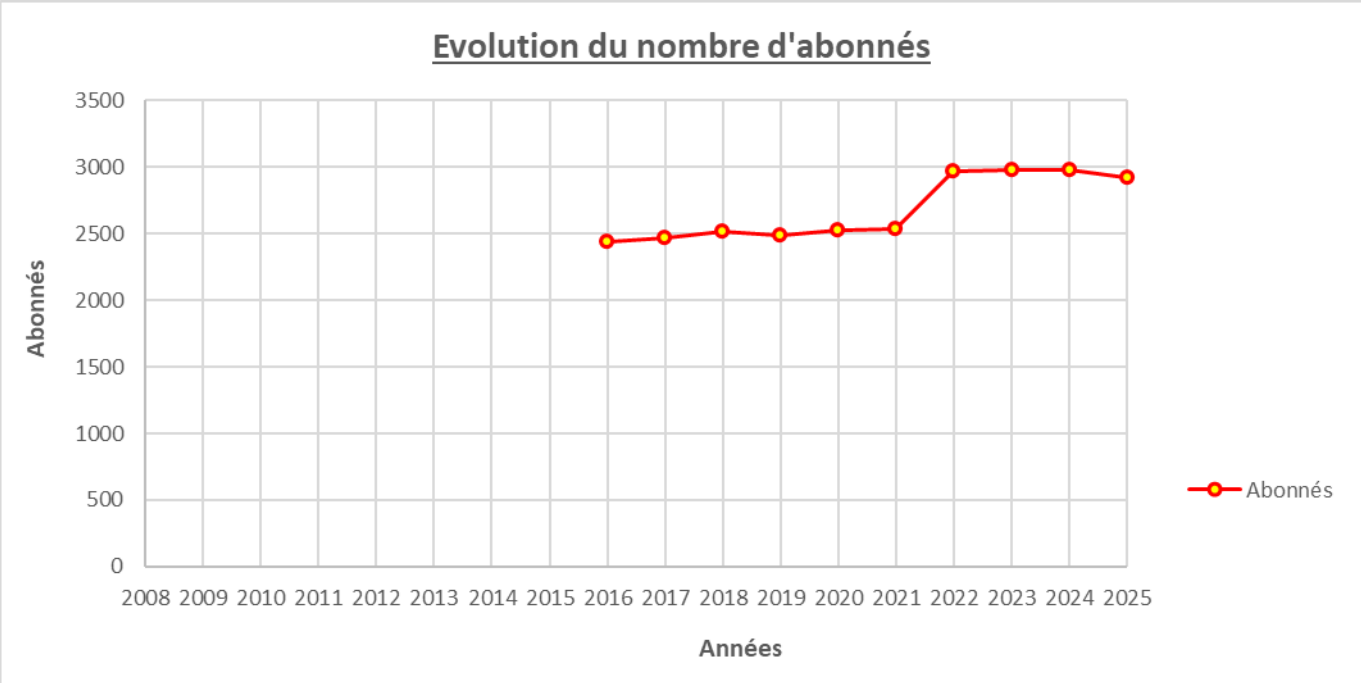

- Le nombre d'abonnés relativement constant depuis ces quatres dernières années, atteignant 2 920 en 2025.

Envoyé en préfecture le 09/10/2026
Reçu en préfecture le 09/10/2026
Publié le
ID : 060-246000749-20261001-DEL202699-DE

1.5. Volumes facturés

	Volumes facturés durant l'exercice 2024 en m³	Volumes facturés durant l'exercice 2025 en m³	Variation en %
Abonnés domestiques (1)			
Abonnés non domestiques			
Total des volumes facturés aux abonnés	**203 503**	**218 117**	**7,4%**

(1) Les abonnés domestiques et assimilés sont ceux redevables à l'Agence de l'eau au titre de la pollution de l'eau d'origine domestique en application de l'article L213-10-3 du Code de l'environnement.

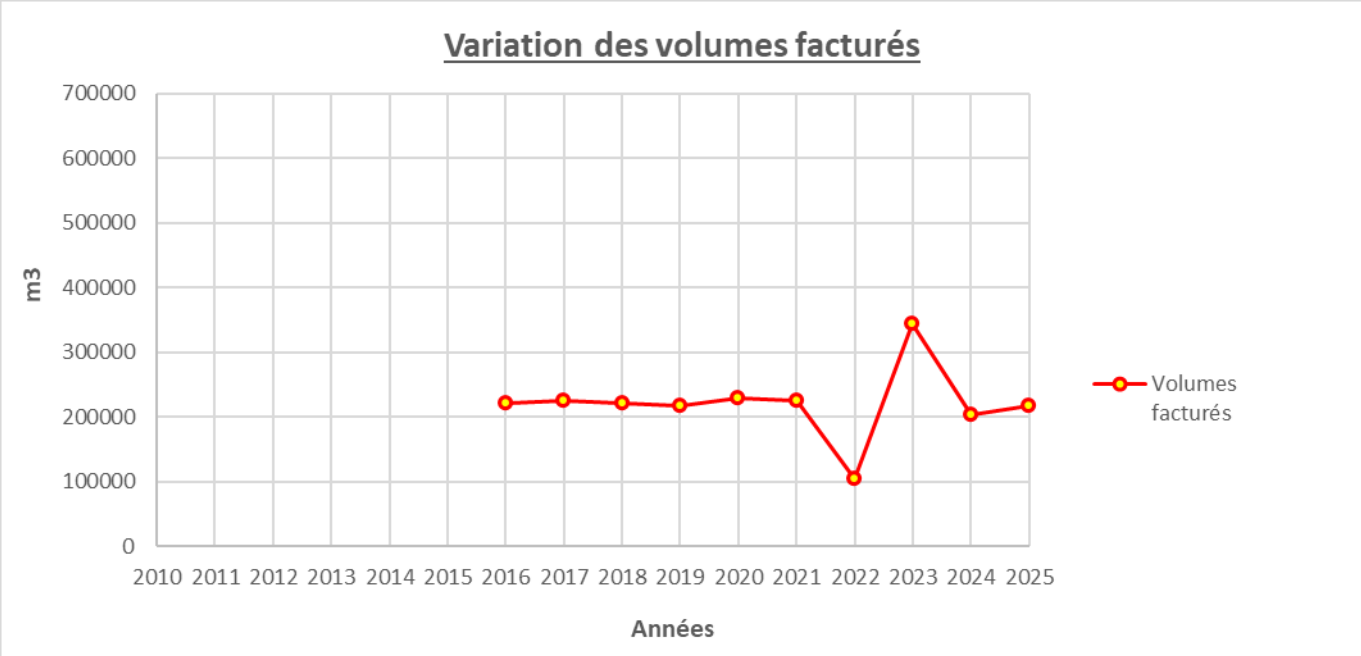

- Au cours de l'exercice 2025, 218 117 m³ ont été facturés.

1.6. Détail des imports et exports d'effluents

- La collectivité ne procède ni à l'importation ni à l'exportation d'effluents à la station d'épurations de Cuise la Motte.

1.7. Autorisations de déversements d'effluents industriels (D.202.0)

Le nombre d'arrêtés autorisant le déversement d'eaux usées non-domestiques signés par la collectivité responsable du service de collecte des eaux usées en application et conformément aux dispositions de l'article L1331-10 du Code de la santé publique est de 0 au 31/12/2025 (0 au 31/12/2024).

Envoyé en préfecture le 09/10/2026
Reçu en préfecture le 09/10/2026
Publié le
ID : 060-246000749-20261001-DEL202699-DE

1.8. Linéaire de réseaux de collecte (hors branchements) et/ou transfert

Le réseau de collecte et/ou transfert du service public d'assainissement collectif est constitué de :

- 0 km de réseau unitaire hors branchements,
- 59,5 km de réseau séparatif d'eaux usées hors branchements,

soit un linéaire de collecte total de 59,5 km (59,49 km au 31/12/2024).

La collectivité dispose d'un ouvrage qui permet la maîtrise des déversements d'effluents au milieu naturel par temps de pluie.

Type d'équipement (cf. annexe)	Localisation	Volume éventuel de stockage
Bassin d'orage en entrée de STEP de Cuise la Motte	Cuise la Motte	300 m3

Envoyé en préfecture le 09/10/2026
Reçu en préfecture le 09/10/2026
Publié le
ID : 060-246000749-20261001-DEL202699-DE

1.9. Ouvrages d'épuration des eaux usées

Le service gère 1 Stations de Traitement des Eaux Usées (STEU) qui assurent le traitement des eaux usées.

STEU N°1 : Station d'épuration de Cuise la Motte
Code Sandre de la station : 036018802000

Caractéristiques générales	
Filière de traitement (cf. annexe)	Station d'épuration
Date de mise en service	29 août 2022
Commune d'implantation	Cuise la Motte
Lieu-dit	
Capacité nominale STEU en EH (1)	7750
Nombre d'abonnés raccordés	2978
Nombre d'habitants raccordés	6791
Débit de référence journalier admissible en m^3/j	1060

Prescriptions de rejet				
Soumise à	☐ Autorisation en date du ...			
	☒ Déclaration en date du ...	25 / 11 / 2022		
Milieu récepteur du rejet	Type de milieu récepteur	Eau douce de surface		
	Nom du milieu récepteur	Aisne		
Polluant autorisé	Concentration au point de rejet (mg/l)	et / ou		Rendement (%)
DBO_5	25	☐ et	☒ ou	94
DCO	90	☐ et	☐ ou	92
MES	30	☐ et	☐ ou	95
NGL		☐ et	☐ ou	
NTK	18	☐ et	☐ ou	70
pH		☐ et	☐ ou	
NH_4^+	12	☐ et	☐ ou	70
Pt	3	☐ et	☐ ou	80

Charges rejetées par l'ouvrage

Date du bilan 24h	Conformité (Oui/Non)	Conformité du rejet en concentration et/ou en rendement selon arrêté									
		DBO_5		DCO		MES		NGL		Pt	
		Conc mg/l	Rend %	Conc mg/l	Rend %	Conc mg/l	Rend %	Conc mg/l	Rend %	Conc mg/l	Rend %

(1) EH ou Equivalent-Habitant : unité de mesure de la capacité d'une filière d'épuration, basée sur le rejet journalier moyen théorique d'un abonné domestique
(2) en tonnes de Matière Sèche (tMS)

Envoyé en préfecture le 09/10/2026
Reçu en préfecture le 09/10/2026
Publié le
ID : 060-246000749-20261001-DEL202699-DE

1.10. Quantités de boues issues des ouvrages d'épuration (D203.0)

1.1.1. Quantités de boues produites par les ouvrages d'épuration

Boues **produites** entre le 1er janvier et le 31 décembre	**Exercice 2024 en tMS**	**Exercice 2025 en tMS**
Station d'épuration de Cuise la Motte (Code Sandre : 036018802000)	110,24	103,3
Total des boues produites	110,24	103,3

- La quantité annuelle de boues produites par la station d'épuration a diminué au cours de cet exercice, atteignant 103,3 tMS.

1.1.2. Quantités de boues évacuées des ouvrages d'épuration

Boues **évacuées** entre le 1er janvier et le 31 décembre	**Exercice 2024 en tMS**	**Exercice 2025 en tMS**
Station d'épuration de Cuise la Motte (Code Sandre : 036018802000)	110,24	103,3
Total des boues évacuées	110,24	103,3

- La quantité annuelle de boues évacuées est similaire à celle produite.

Envoyé en préfecture le 09/10/2026
Reçu en préfecture le 09/10/2026
Publié le
ID : 060-246000749-20261001-DEL202699-DE

2. Tarification de l'assainissement et recettes du service

2.1. Modalités de tarification



La facture d'assainissement collectif comporte une part proportionnelle à la consommation de l'abonné, et peut également inclure une part indépendante de la consommation, dite part fixe (abonnement, etc.).

Les tarifs applicables aux 01/01/2025 et 01/01/2026 sont les suivants :

	Au 01/01/2025	Au 01/01/2026
Frais d'accès au service:		
Participation pour l'Assainissement Collectif (PAC)[1]		
Participation aux frais de branchement		

[1] Cette participation, créée par l'article 30 de la loi de finances rectificative pour 2012 n° 2012-354 du 14 mars 2012, correspond à l'ancienne Participation pour le Raccordement au Réseau d'Assainissement (PRRA), initialement Participation pour Raccordement à l'Egout (PRE)

Envoyé en préfecture le 09/10/2026
Reçu en préfecture le 09/10/2026
Publié le
ID : 060-246000749-20261001-DEL202699-DE

Tarifs		Au 01/01/2025	Au 01/01/2026
Part de la collectivité			
Part fixe (€ HT/an)			
	Abonnement (1)	10 €	10 €
Part proportionnelle (€ HT/m³)			
	Prix au m³	2,11 €/m³	2,11 €/m³
Autre :		____ €	____ €
Part du délégataire			
Part fixe (€ HT/an)			
	Abonnement (1)	27,8 €	27,31 €
Part proportionnelle (€ HT/m³)			
	Prix au m³	1,5738 €/m³	1,5458 €/m³
Taxes et redevances			
Taxes			
	Taux de TVA (2)	10 %	10 %
Redevances			
	Modernisation des réseaux de collecte (Agence de l'Eau)	0 €/m³	0 €/m³
	VNF rejet :	0 €/m³	0 €/m³
	Autre : performance des réseaux d'assainissement	0,0267 €/m³	0,1225 €/m³

(1) Cet abonnement est celui pris en compte dans la facture 120 m³.
(2) L'assujettissement à la TVA est volontaire pour les services en régie et obligatoire en cas de délégation de service public.

Les délibérations fixant les différents tarifs et prestations aux abonnés pour l'exercice sont les suivantes :

- Délibération du __/__/___ effective à compter du __/__/____ fixant les tarifs du service d'assainissement collectif.
- Délibération du __/__/___ effective à compter du __/__/____ fixant les frais d'accès au service.
- Délibération du __/__/___ effective à compter du __/__/____ fixant la Participation pour le Raccordement au Réseau d'Assainissement.
- Délibération du __/__/___ effective à compter du __/__/____ fixant la participation aux frais de branchement.

Envoyé en préfecture le 09/10/2026
Reçu en préfecture le 09/10/2026
Publié le
ID : 060-246000749-20261001-DEL202699-DE

2.2. Facture d'assainissement type (D204.0)

Les tarifs applicables au 01/01/2025 et au 01/01/2026 pour une consommation d'un ménage de référence selon l'INSEE (120 m³/an) sont :

Facture type	Au 01/01/2025 en €	Au 01/01/2026 en €	Variation en %
Part de la collectivité			
Part fixe annuelle	10,00	10,00	0%
Part proportionnelle	253,20	253,20	0%
Montant HT de la facture de 120 m³ revenant à la collectivité	263,20	263,20	0%
Part du délégataire ***(en cas de délégation de service public)***			
Part fixe annuelle	27,80	27,31	-1,8%
Part proportionnelle	188,86	185,5	-1,8%
Montant HT de la facture de 120 m³ revenant au délégataire	216,66	212,81	-1,8%
Taxes et redevances			
Redevance de modernisation des réseaux de collecte (Agence de l'Eau)	____	____	____%
VNF Rejet :	____	____	____%
Autre : performance des réseaux d'assainissement	3,20	14,70	359,4%
TVA	48,31	49,07	1,5%
Montant des taxes et redevances pour 120 m³	51,51	63,77	23,8%
Total	**531,37**	**539,77**	**1,6%**
Prix TTC au m³	**4,43**	**4,50**	**1,6%**

ATTENTION : si la production et/ou le transport sont effectués par un autre service et sont facturés directement à l'abonné, il convient de rajouter ces tarifs dans le tableau précédent.

Envoyé en préfecture le 09/10/2026
Reçu en préfecture le 09/10/2026
Publié le
ID : 060-246000749-20261001-DEL202699-DE

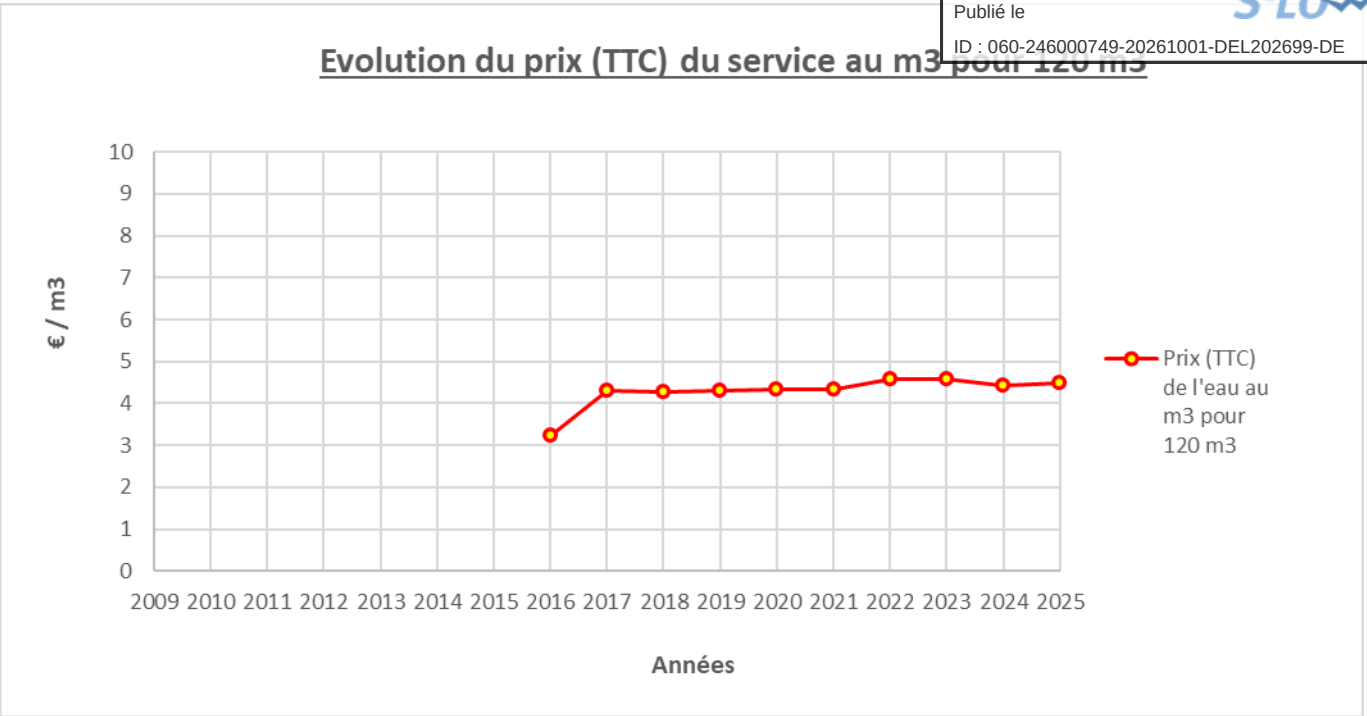

Dans le cas d'un EPCI, le tarif pour chaque commune est :

Commune	Prix au 01/01/2025 en €/m³	Prix au 01/01/2026 en €/m³
Berneuil-sur-Aisne	**4,43**	**4,50**
Couloisy	**4,43**	**4,50**
Cuise-la-Motte	**4,43**	**4,50**
Jaulzy	**4,43**	**4,50**
Saint-Étienne-Roilaye	**4,43**	**4,50**
Trosly-Breuil	**4,43**	**4,50**

La facturation est effectuée avec une fréquence :

- □ annuelle
- x semestrielle
- □ trimestrielle
- □ quadrimestrielle

Pour chaque élément du prix ayant évolué depuis l'exercice précédent, les éléments explicatifs (financement de travaux, remboursement de dettes, augmentation du coût des fournitures, etc.) sont les suivants :

Envoyé en préfecture le 09/10/2026
Reçu en préfecture le 09/10/2026
Publié le
ID : 060-246000749-20261001-DEL202699-DE

2.3. Recettes

Recettes de la collectivité :

Type de recette	Exercice 2024 en €	Exercice 2025 en €	Variation en %
Redevance eaux usées usage domestique	**362 612,11**	**En attente**	
dont abonnements			
Redevance eaux usées usage non domestique			
dont abonnements			
Recette pour boues et effluents importés			
Régularisations (+/-)			
Total recettes de facturation	**362 612,11**	**En attente**	
Recettes de raccordement			
Prime de l'Agence de l'Eau			
Contribution au titre des eaux pluviales			
Recettes liées aux travaux			
Contribution exceptionnelle du budget général			
Autres recettes (préciser)			
Total autres recettes			
Total des recettes	**362 612,11**	**En attente**	

Recettes de l'exploitant (si contrat de délégation) :

Type de recette	Exercice 2024 en €	Exercice 2025 en €	Variation en %
Redevance eaux usées usage domestique	**460 630**	**En attente**	
dont abonnements			
Redevance eaux usées usage non domestique			
dont abonnements			
Recette pour boues et effluents importés			
Régularisations des ventes d'eau (+/-)			
Total recettes de facturation	**460 630**	**En attente**	
Recettes liées aux travaux			
Produits accessoires			
Total autres recettes			
Total des recettes	**460 630**	**En attente**	

Recettes globales : Total des recettes de vente d'eau au 31/12/2025 : € (823 242,11 au 31/12/2024).

Envoyé en préfecture le 09/10/2026
Reçu en préfecture le 09/10/2026
Publié le
ID : 060-246000749-20261001-DEL202699-DE

3. Indicateurs de performance

3.1. Taux de desserte par le réseau d'assainissement collectif (P201.1)

Cet indicateur est le ratio entre le nombre d'abonnés desservis par le réseau d'assainissement collectif et le nombre d'abonnés potentiels déterminé à partir du document de zonage d'assainissement.

$$\text{taux de desserte par les réseaux d'eaux usées} = \frac{\text{nombre d'abonnés desservis}}{\text{nombre d'abonnés potentiels}} * 100$$

Pour l'exercice 2025, le taux de desserte par les réseaux d'eaux usées est de 100% des 2 920 abonnés potentiels (100% pour 2024).

3.2. Indice de connaissance et de gestion patrimoniale des réseaux (P202.2B)

L'indice de connaissance et de gestion patrimoniale des réseaux de collecte des eaux usées a évolué en 2013 (indice modifié par l'arrêté du 2 décembre 2013). De nouvelles modalités de calcul ayant été définies, les valeurs d'indice affichées à partir de l'exercice 2013 ne doivent pas être comparées à celles des exercices précédents.

L'obtention de 40 points pour les parties A et B ci-dessous est nécessaire pour considérer que le service dispose du descriptif détaillé des ouvrages de collecte et de transport des eaux usées mentionné à l'article D 2224-5-1 du code général des collectivités territoriales.

La valeur de cet indice varie entre 0 et 120 (ou 0 et 100 pour les services n'ayant pas la mission de distribution).

La valeur de l'indice est obtenue en faisant la somme des points indiqués dans les parties A, B et C décrites ci-dessous et avec les conditions suivantes :

· Les 30 points d'inventaire des réseaux (partie B) ne sont comptabilisés que si les 15 points des plans de réseaux (partie A) sont acquis.

· Les 75 points des autres éléments de connaissance et de gestion des réseaux (partie C) ne sont comptabilisés que si au moins 40 des 45 points de l'ensemble plans des réseaux et inventaire des réseaux (parties A + B) sont acquis.

Envoyé en préfecture le 09/10/2026
Reçu en préfecture le 09/10/2026
Publié le
ID : 060-246000749-20261001-DEL202699-DE

	nombre de points	Valeur	Points potentiels
PARTIE A : PLAN DES RESEAUX (15 points)			
VP.250 - Existence d'un plan de réseaux mentionnant la localisation des ouvrages annexes (relèvement, refoulement, déversoirs d'orage, ...) et les points d'autosurveillance du réseau	oui : 10 points non : 0 point	Oui	10
VP.251 - Existence et mise en œuvre d'une procédure de mise à jour, au moins chaque année, du plan des réseaux pour les extensions, réhabilitations et renouvellements de réseaux (en l'absence de travaux, la mise à jour est considérée comme effectuée)	oui : 5 points non : 0 point	Oui	5
PARTIE B : INVENTAIRE DES RESEAUX (30 points qui ne sont décomptés que si la totalité des points a été obtenue pour la partie A)			
VP.252 - Existence d'un inventaire des réseaux avec mention, pour tous les tronçons représentés sur le plan, du linéaire, de la catégorie de l'ouvrage et de la précision des informations cartographiques	0 à 15 points sous conditions (1)	Oui	15
VP.254 - Procédure de mise à jour des plans intégrant la mise à jour de l'inventaire des réseaux		Oui	
VP.253 - Pourcentage du linéaire de réseau pour lequel l'inventaire des réseaux mentionne les matériaux et diamètres		95%	
VP.255 - Pourcentage du linéaire de réseau pour lequel l'inventaire des réseaux mentionne la date ou la période de pose	0 à 15 points sous conditions (2)	95%	15
PARTIE C : AUTRES ELEMENTS DE CONNAISSANCE ET DE GESTION DES RESEAUX (75 points qui ne sont décomptés que si 40 points au moins ont été obtenus en partie A et B)			
VP.256 - Pourcentage du linéaire de réseau pour lequel le plan des réseaux mentionne l'altimétrie	0 à 15 points sous conditions (3)	94%	14
VP.257 Localisation et description des ouvrages annexes (relèvement, refoulement, déversoirs d'orage, ...)	oui : 10 points non : 0 point	Oui	10
VP.258 Inventaire mis à jour, au moins chaque année, des équipements électromécaniques existants sur les ouvrages de collecte et de transport des eaux usées (en l'absence de modifications, la mise à jour est considérée comme effectuée)	oui : 10 points non : 0 point	Oui	10
VP.259 - Nombre de branchements de chaque tronçon dans le plan ou l'inventaire des réseaux (4)	oui : 10 points non : 0 point	Non	0
VP.260 - Localisation des interventions et travaux réalisés (curage curatif, désobstruction, réhabilitation, renouvellement, ...) pour chaque tronçon de réseau	oui : 10 points non : 0 point	Oui	10
VP.261 - Existence et mise en œuvre d'un programme pluriannuel d'inspection et d'auscultation du réseau assorti d'un document de suivi contenant les dates des inspections et les réparations ou travaux qui en résultent	oui : 10 points non : 0 point	Oui	10
VP.262 - Existence et mise en œuvre d'un plan pluriannuel de renouvellement (programme détaillé assorti d'un estimatif portant sur au moins 3 ans)	oui : 10 points non : 0 point	Non	0
TOTAL (indicateur P202.2B)	**120**	-	**99**

(1) l'existence de l'inventaire et d'une procédure de mise à jour ainsi qu'une connaissance minimum de 50 % des matériaux et diamètres sont requis pour obtenir les 10 premiers points. Si la connaissance des matériaux et diamètres atteint 60, 70, 80, 90 ou 95%, les points supplémentaires sont respectivement de 1, 2, 3, 4 et 5
(2) l'existence de l'inventaire ainsi qu'une connaissance minimum de 50 % des périodes de pose sont requis pour obtenir les 10 premiers points. Si la connaissance des périodes de pose atteint 60, 70, 80, 90 ou 95%, les points supplémentaires sont respectivement de 1, 2, 3, 4 et 5
(3) Si la connaissance de l'altimétrie atteint 50, 60, 70, 80, 90 ou 95%, les points obtenus sont respectivement de 10,11, 12, 13, 14 et 15
(4) non pertinent si le service n'a pas la mission de collecte

L'indice de connaissance et de gestion patrimoniale des réseaux du service est 99 pour l'exercice 2025 (99 pour 2024).

Envoyé en préfecture le 09/10/2026
Reçu en préfecture le 09/10/2026
Publié le
ID : 060-246000749-20261001-DEL202699-DE

3.3. Conformité de la collecte des effluents (P203.3)



(réseau collectant une charge > 2000 EH)

Cet indicateur – de valeur 0 (non-conforme) ou 100 (conforme) pour chaque système de collecte (ensemble de réseaux aboutissant à une même station) – s'obtient auprès des services de la Police de l'Eau.
Un indice de conformité global pour le service est ensuite obtenu en pondérant par l'importance de la charge brute de pollution organique transitant par chaque système.

	Charge brute de pollution transitant par le système de collecte en kg DBO5/j pour l'exercice 2025	Conformité exercice 2024 0 ou 100	Conformité exercice 2025 0 ou 100
Station d'épuration de Cuise la Motte	188,86	100	100

Pour l'exercice 2025, l'indice global de conformité de la collecte des effluents est 100 (100 en 2024).

3.4. Conformité des équipements des stations de traitement des eaux usées (P204.3)



(uniquement pour les STEU d'une capacité > 2000 EH)

Cet indicateur – de valeur 0 (non-conforme) ou 100 (conforme) pour chaque station de traitement des eaux usées d'une capacité > 2000 EH – s'obtient auprès des services de la Police de l'Eau.
Un indice de conformité global pour le service est ensuite obtenu en pondérant par les charges brutes de pollution organique pour le périmètre du système de traitement de chaque station de traitement des eaux usées.

	Charge brute de pollution organique reçue par la station de traitement des eaux usées en kg DBO5/j exercice 2025	Conformité exercice 2024 0 ou 100	Conformité exercice 2025 0 ou 100
Station d'épuration de Cuise la Motte	188,86	100	100

Pour l'exercice 2025, l'indice global de conformité des équipements des STEU est 100 (100 en 2024).

Envoyé en préfecture le 09/10/2026
Reçu en préfecture le 09/10/2026
Publié le
ID : 060-246000749-20261001-DEL202699-DE

3.5. Conformité de la performance des ouvrages d'épuration (P205.3)

(uniquement pour les STEU d'une capacité > 2000 EH)

Cet indicateur – de valeur 0 (non-conforme) ou 100 (conforme) pour chaque station de traitement des eaux usées d'une capacité > 2000 EH – s'obtient auprès de la Police de l'Eau.
Un indice de conformité global pour le service est ensuite obtenu en pondérant par les charges brutes de pollution organique pour le périmètre du système de traitement de chaque station de traitement des eaux usées.

	Charge brute de pollution organique reçue par la station de traitement des eaux usées en kg DBO5/j exercice 2025	**Conformité exercice 2024 0 ou 100**	**Conformité exercice 2025 0 ou 100**
Station d'épuration de Cuise la Motte	188,86	100	100

Pour l'exercice 2025, l'indice global de conformité de la performance des ouvrages d'épuration est 100 (100 en 2024).

3.6. Taux de boues évacuées selon les filières conformes à la réglementation (P206.3)

Une filière d'évacuation des boues d'épuration est dite conforme si elle remplit les deux conditions suivantes :
- le transport des boues est effectué conformément à la réglementation en vigueur,
- la filière de traitement est autorisée ou déclarée selon son type et sa taille.

Station d'épuration de Cuise la Motte :

Filières mises en oeuvre		**tMS**
Valorisation agricole	☐ Conforme	
	☐ Non conforme	
Compostage	☒ Conforme	103,3
	☐ Non conforme	
Incinération	☐ Conforme	
	☐ Non conforme	
Evacuation vers une STEU [1]	☐ Conforme	
	☐ Non conforme	
Autre : ...	☐ Conforme	
	☐ Non conforme	
Tonnage total de matières sèches évacuées conformes		103,3

[1] **L'évacuation vers une STEU d'un autre service peut être considérée comme une filière conforme si le service qui réceptionne les boues a donné son accord (convention de réception des effluents) et si sa STEU dispose elle-même d'une filière conforme.**

Envoyé en préfecture le 09/10/2026
Reçu en préfecture le 09/10/2026
Publié le
ID : 060-246000749-20261001-DEL202699-DE

$$\text{taux de boues évacuées selon les filières conformes à la réglementation} = \frac{\text{TMS admis par une filière conforme}}{\text{TMS total évacué par toutes les filières}} * 100$$

Pour l'exercice 2025, le taux de boues évacuées selon les filières conformes à la réglementation est 100% (100% en 2024).

3.7. Taux de débordement des effluents dans les locaux des usagers (P251.1)

L'indicateur mesure un nombre d'évènements ayant un impact direct sur les habitants, de par l'impossibilité de continuer à rejeter les effluents au réseau public et les atteintes portéesà l'environnement (nuisance, pollution). Il a pour objet de quantifier les dysfonctionnements du service dont les habitants ne sont pas responsables à titre individuel.

L'exercice 2025, 0 demandes d'indemnisation ont été déposées en vue d'un dédommagement.

$$\text{taux de débordement des effluents pour 1000 hab} = \frac{\text{nombre de demandes d'indemnisation déposées en vue d'un dédommagement}}{\text{nombre d'habitants desservis}} * 1000$$

Pour l'exercice 2025, le taux de débordement des effluents est de 0 pour 1000 habitants (0,295 en 2024).

3.8. Points noirs du réseau de collecte (P252.2)

Cet indicateur donne un éclairage sur l'état et le bon fonctionnement du réseau de collecte des eaux usées à travers le nombre de points sensibles nécessitant des interventions d'entretien spécifiques ou anormalement fréquentes.

Est un point noir tout point du réseau nécessitant au moins deux interventions par an (préventive ou curative), quelle que soit la nature du problème (contre-pente, racines, déversement anormal par temps sec, odeurs, mauvais écoulement, etc.) et celle de l'intervention (curage, lavage, mise en sécurité, etc.).
Sont à prendre en compte les interventions sur les parties publiques des branchements et – si l'intervention est nécessitée par un défaut situé sur le réseau public – dans les parties privatives des usagers.

Nombre de points noirs pour l'exercice 2025 : 2

$$\text{nombre de points noirs ramené à 100 km de réseau} = \frac{\text{nombre de points noirs}}{\text{linéaire du réseau de collecte hors branchements}} * 100$$

Pour l'exercice 2025, le nombre de points noirs est de 3,4 par 100 km de réseau (3,4 en 2024).

3.9. Taux moyen de renouvellement des réseaux de collecte (P253.2)

Ce taux est le quotient, exprimé en pourcentage, de la moyenne sur 5 ans du linéaire de réseau renouvelé par la

Envoyé en préfecture le 09/10/2026
Reçu en préfecture le 09/10/2026
Publié le
ID : 060-246000749-20261001-DEL202699-DE

longueur totale du réseau. Le linéaire renouvelé inclut les sections de réseaux remplacées à l'identique ou renforcées ainsi que les sections réhabilitées. Les interventions ponctuelles effectuées pour mettre fin à un incident localisé en un seul point du réseau ne sont pas comptabilisées, même si un élément de canalisation a été remplacé.

Exercice	2021	2022	2023	2024	2025
Taux moyen de renouvellement des réseaux d'assainissement collectif	0	0	0	0,24	0,24

Au cours des 5 dernières exercices, 0,7 km de linéaire de réseau ont été renouvelés.

Le taux moyen de renouvellement des réseaux est :

$$\text{taux moyen de renouvellement des réseaux} = \frac{L_N + L_{N-1} + L_{N-2} + L_{N-3} + L_{N-4}}{5 * \text{linéaire du réseau de desserte}} * 100$$

Pour l'exercice 2025, le taux moyen de renouvellement des réseaux est 0,24% (0,24% en 2024).

3.10. Conformité des performances des équipements d'épuration (P254.3)

(uniquement pour les STEU d'une capacité > 2000 EH)

Cet indicateur est le pourcentage de bilans réalisés sur 24 heures dans le cadre de l'auto-surveillance qui sont conformes soit à l'arrêté préfectoral, soit au manuel d'auto-surveillance établis avec la Police de l'Eau (en cas d'absence d'arrêté préfectoral et de manuel d'auto-surveillance, l'indicateur n'est pas évalué).
Les bilans jugés utilisables pour évaluer la conformité des rejets mais montrant que l'effluent arrivant à la station est en-dehors des limites de capacité de traitement de celle-ci (que ce soit en charge hydraulique ou en pollution) sont à exclure.

La conformité des performances des équipements d'épuration se calcule pour chaque STEU de capacité > 2000 EH selon la formule suivante :

$$\text{conformité des performances des équipements d'épuration} = \frac{\text{nombre de bilans conformes}}{\text{nombre de bilans réalisés}} * 100$$

Pour l'exercice 2025, les indicateurs de chaque STEU de capacité > 2000 EH sont les suivants :

	Nombre de bilans réalisés exercice 2025	Nombre de bilans conformes exercice 2025	Pourcentage de bilans conformes exercice 2024	Pourcentage de bilans conformes exercice 2025
Station d'épuration de Cuise la Motte	12	12	100	100

Un indice de conformité global pour le service est ensuite obtenu en pondérant par les charges annuelles en DBO_5 arrivant sur le périmètre du système de traitement de chaque station de traitement des eaux usées.

Pour l'exercice 2025, l'indice global de conformité des performances des équipements d'épuration est 100 (100 en 2024).

Envoyé en préfecture le 09/10/2026
Reçu en préfecture le 09/10/2026
Publié le
ID : 060-246000749-20261001-DEL202699-DE

3.11. Indice de connaissance des rejets au milieu naturel (P255.3)



La valeur de cet indice est comprise entre 0 et 120, avec le barème suivant :

L'obtention des 80 premiers points se fait par étape, la deuxième ne pouvant être acquise si la première ne l'est		Exercice 2024	Exercice 2025
20	identification sur plan et visite de terrain pour localiser les points de rejet potentiels aux milieux récepteurs	Oui	Oui
+ 10	évaluation sur carte et sur une base forfaitaire de la pollution collectée en amont de chaque point potentiel	Oui	Oui
+ 20	enquêtes de terrain pour situer les déversements, témoins de rejet pour en identifier le moment et l'importance	Oui	Oui
+ 30	mesures de débit et de pollution sur les rejets (cf. arrêté du 22/12/1994 relatif à la surveillance des ouvrages)	Oui	Oui
Les 40 points ci-dessous peuvent être obtenus si le service a déjà collecté les 80 points ci-dessus			
+ 10	rapport sur la surveillance des réseaux et STEU des agglomérations d'assainissement et ce qui en est résulté	Oui	Oui
+ 10	connaissance de la qualité des milieux récepteurs et évaluation de l'impact des rejets	Oui	Oui
Pour les secteurs équipés en réseaux séparatifs ou partiellement séparatifs			
+ 10	évaluation de la pollution déversée par les réseaux pluviaux au milieu récepteur, les émissaires concernés devant drainer au moins 70% du territoire desservi en amont, les paramètres observés étant a minima la pollution organique (DCO) et l'azote organique total	Non	Non
Pour les secteurs équipés en réseaux unitaires ou mixtes			
+ 10	Mise en place d'un suivi de la pluviométrie caractéristique du service d'assainissement et des rejets des principaux déversoirs d'orage	Oui	Oui

L'indice de connaissance des rejets au milieu naturel du service est 110 (110 en 2024).

3.12. Durée d'extinction de la dette de la collectivité (P256.2)



La durée d'extinction de la dette se définit comme la durée théorique nécessaire pour rembourser la dette du service si la collectivité affecte à ce remboursement la totalité de l'autofinancement dégagé par le service ou épargne brute annuelle (recettes réelles – dépenses réelles, calculée selon les modalités prescrites par l'instruction comptable M49).

$$\text{durée d'extinction de la dette pour l'année de l'exercice} = \frac{\text{encours de la dette au 31 décembre de l'exercice}}{\text{épargne brute annuelle}}$$

	Exercice 2024	Exercice 2025
Encours de la dette en €	2 670 125,56	2 494 418,96
Epargne brute annuelle en €	507 043,50	199 946,24
Durée d'extinction de la dette en années	5,3	12,5

En 2025, la durée d'extinction de la dette est de 12,5 ans (5,3 en 2024). Cette dette concerne l'ensemble du territoire des Lisières de l'Oise, puisque la CCLO dispose d'un budget unique pour l'assainissement.

Envoyé en préfecture le 09/10/2026
Reçu en préfecture le 09/10/2026
Publié le
ID : 060-246000749-20261001-DEL202699-DE

3.13. Taux de réclamations (P258.1)

Cet indicateur reprend les réclamations écrites de toute nature relative au service de l'assainissement collectif, à l'exception de celles qui sont relatives au niveau de prix (cela comprend notamment les réclamations réglementaires, y compris celles qui sont liées au règlement de service).

Existence d'un dispositif de mémorisation des réclamations reçues [☐] Oui [☐] Non

Nombre de réclamations écrites reçues par l'opérateur : 0

Nombre de réclamations écrites reçues par la collectivité : 0

$$\text{taux de réclamations} = \frac{\text{nombre de réclamations (hors prix) laissant une trace écrite}}{\text{nombre total d'abonnés du service}} * 1000$$

Pour l'exercice 2025, le taux de réclamations est de 0 pour 1000 abonnés (0 en 2024).

Envoyé en préfecture le 09/10/2026
Reçu en préfecture le 09/10/2026
Publié le
ID : 060-246000749-20261001-DEL202699-DE

4. Financement des investissements

Le montrant financier, l'état de la dette et les amortissements correspondent à l'ensemble du territoire des Lisières de l'Oise. En effet, la collectivité dispose d'un seul budget pour l'assainissement.

4.1. Montants financiers

	Exercice 2024	Exercice 2025
Montants financiers HT des travaux engagés pendant le dernier exercice budgétaire	888 784,02 €	337 967,55 €
Montants des subventions en €	194 541,28 €	459 554,37 €
Montants des contributions du budget général en €	-	-

4.2. Etat de la dette du service

L'état de la dette au 31 décembre 2025 fait apparaître les valeurs suivantes :

		Exercice 2024	Exercice 2025
Encours de la dette au 31 décembre N (montant restant dû en €)		2 670 125,56	2 494 418,96
Montant remboursé durant l'exercice en €	en capital	510 959,69	185 704,6
	en intérêts	40 206,65	21 775,4

4.3. Amortissements

Pour l'exercice 2025, la dotation aux amortissements a été de 677 320,75 € (657 843,24 € en 2024).

4.4. Présentation des projets à l'étude en vue d'améliorer la qualité du service à l'usager et les performances environnementales du service et montants prévisionnels des travaux

- Etude de renouvellement de réseau EU le long de la RN31 au niveau des communes de Cuise la Motte et Couloisy.
- Pose de cuves de traitement anti H_2S sur les postes de refoulement du chemin du Bac et de la gare sur la commune de Jaulzy
- Réhabilitation de réseau EU entre la STEP de Cuise la Motte et la RN31 sur environs 700ml

Envoyé en préfecture le 09/10/2026
Reçu en préfecture le 09/10/2026
Publié le
ID : 060-246000749-20261001-DEL202699-DE

4.5. Présentation des programmes pluriannuels de travaux adoptés par l'assemblée délibérante au cours du dernier exercice

- Pas de programmes pluriannuels de travaux adoptés par l'assemblée délibérante au cours du dernier exercice.

Envoyé en préfecture le 09/10/2026
Reçu en préfecture le 09/10/2026
Publié le
ID : 060-246000749-20261001-DEL202699-DE

5. Actions de solidarité et de coopération décentralisée dans le domaine de l'eau

5.1. Abandons de créance ou versements à un fonds de solidarité (P207.0)



Cet indicateur a pour objectif de mesurer l'implication sociale du service.

Entrent en ligne de compte :

- les versements effectués par la collectivité au profit d'un fonds créé en application de l'article L261-4 du Code de l'action sociale et des familles (Fonds de Solidarité Logement, par exemple) pour aider les personnes en difficulté,
- les abandons de créance à caractère social, votés au cours de l'année par l'assemblée délibérante de la collectivité (notamment ceux qui sont liés au FSL).

L'année 2025, le service a reçu 0 demandes d'abandon de créance et en a accordé 0.
0 € ont été abandonnés et/ou versés à un fonds de solidarité, soit 0 €/m^3 pour l'année 2025 (0 €/m^3 en 2024).

5.2. Opérations de coopération décentralisée (cf. L 1115-1-1 du CGCT)



Peuvent être ici listées les opérations mises en place dans le cadre de l'article L1115-1-1 du Code général des collectivités territoriales, lequel ouvre la possibilité aux collectivités locales de conclure des conventions avec des autorités locales étrangères pour mener des actions de coopération ou d'aide au développement.

- Aucune convention n'a été mise en place par la collectivité dans le cadre de l'article L1115-1-1 du Code général des collectivités territoriales.

Envoyé en préfecture le 09/10/2026
Reçu en préfecture le 09/10/2026
Publié le
ID : 060-246000749-20261001-DEL202699-DE

6. Tableau récapitulatif des indicateurs

		Valeur 2024	Valeur 2025
	Indicateurs descriptifs des services		
D201.0	Estimation du nombre d'habitants desservis par un réseau de collecte des eaux usées, unitaire ou séparatif	6 791	6 941
D202.0	Nombre d'autorisations de déversement d'effluents d'établissements industriels au réseau de collecte des eaux usées	0	0
D203.0	Quantité de boues issues des ouvrages d'épuration [tMS]	110,2	103,3
D204.0	Prix TTC du service au m³ pour 120 m³ [€/m³]	4,43	4,5
	Indicateurs de performance		
P201.1	Taux de desserte par des réseaux de collecte des eaux usées	100%	100%
P202.2B	Indice de connaissance et de gestion patrimoniale des réseaux de collecte des eaux usées [points]	99	99
P203.3	Conformité de la collecte des effluents aux prescriptions définies en application du décret 94-469 du 3 juin 1994 modifié par le décret du 2 mai 2006	100%	100%
P204.3	Conformité des équipements d'épuration aux prescriptions définies en application du décret 94-469 du 3 juin 1994 modifié par le décret du 2 mai 2006	100%	100%
P205.3	Conformité de la performance des ouvrages d'épuration aux prescriptions définies en application du décret 94-469 du 3 juin 1994 modifié par le décret du 2 mai 2006	100%	100%
P206.3	Taux de boues issues des ouvrages d'épuration évacuées selon des filières conformes à la réglementation	100%	100%
P207.0	Montant des abandons de créance ou des versements à un fonds de solidarité [€/m³]	0	0